

КОМИТЕТ ПО КОНКУРЕНТНОЙ ПОЛИТИКЕ МОСКОВСКОЙ ОБЛАСТИ

«СОГЛАСОВАНО»

Администрация Дмитровского
городского округа Московской области

_____ / _____ /

«__» _____ 20__ г.

«УТВЕРЖДЕНО»

Комитет по конкурентной политике
Московской области

_____ / _____ /

«__» _____ 20__ г.

ИЗВЕЩЕНИЕ О ПРОВЕДЕНИИ АУКЦИОНА № АЗ-ДМ/19-1253

на право заключения договора аренды земельного участка, государственная
собственность на который не разграничена, расположенного на территории
Дмитровского городского округа Московской области, вид разрешенного
использования: для индивидуального жилищного строительства

№ процедуры www.torgi.gov.ru **020919/6987935/04**

№ процедуры www.torgi.mosreg.ru **00300060104066**

Дата начала приема заявок: **03.09.2019**

Дата окончания приема заявок: **10.10.2019**

Дата аукциона: **15.10.2019**

г. Красногорск
2019 год

1. Правовое регулирование

Аукцион, открытый по форме подачи предложений о цене предмета аукциона с ограничением по составу Участников – только для граждан, проводится в соответствии с требованиями:

- Гражданского кодекса Российской Федерации;
- Земельного кодекса Российской Федерации;
- Федерального закона от 26.07.2006 № 135-ФЗ «О защите конкуренции»;
- Закона Московской области от 07.06.1996 №23/96-ОЗ «О регулировании земельных отношений в Московской области»;
- Сводного заключения Министерства имущественных отношений Московской области от 16.08.2019 №120-З п.229;
- постановления Администрации Дмитровского городского округа Московской области от 27.08.2019 № 1984-П «Об организации аукциона на право заключения договора аренды земельного участка, находящегося на территории Дмитровского городского округа, государственная собственность на который не разграничена, с кадастровым номером № 50:04:0010801:879, с видом разрешенного использования – для индивидуального жилищного строительства, местоположением: Российская Федерация, Московская область, Дмитровский район, сельское поселение Синьковское, поселок Новосиньково» (Приложение 1);
- иных нормативно правовых актов Российской Федерации и Московской области.

2. Сведения об аукционе

2.1. Арендодатель – орган местного самоуправления муниципального образования Московской области, принимающий решение о проведении аукциона, об отказе от проведения аукциона, об условиях аукциона (в том числе о начальной цене предмета аукциона, условиях и сроках договора аренды), отвечающий за соответствие земельного участка характеристикам, указанным в Извещении о проведении аукциона, за своевременное опубликование Извещения о проведении аукциона в порядке, установленном для официального опубликования (обнародования) муниципальных правовых актов по месту нахождения земельного участка, за соблюдение сроков заключения договора аренды земельного участка и осуществляющий его заключение.

Наименование: [Администрация Дмитровского городского округа Московской области.](#)

Адрес: 141800, Московская область, г. Дмитров, ул. Советская, д. 2.

Сайт: www.dmitrov-reg.ru.

Адрес электронной почты: dmit@mosreg.ru.

Тел./факс: +7(495) 993-92-28.

Комитет по управлению имуществом Дмитровского городского округа Московской области.

Адрес: 141800, Московская область, г. Дмитров, Торговая пл., д. 1.

Сайт: www.kumi-dmitrov.ru.

Адрес электронной почты: kumidr@mail.ru

Телефон факс: +7 (495) 993-95-14.

2.2. Организатор аукциона – орган, отвечающий за соответствие организации и проведения аукциона требованиям действующего законодательства, утверждающий Извещение о проведении аукциона, состав Аукционной комиссии, в том числе обеспечивающий прием и возврат задатков в установленном порядке.

Наименование: [Комитет по конкурентной политике Московской области.](#)

Адрес: 143407, Московская область, г. Красногорск, бульвар Строителей, д. 1.

Сайт: www.zakaz-mo.mosreg.ru

2.3. Лицо, осуществляющее организационно - технические функции по организации и проведению аукциона – обеспечивает размещение Извещения о проведении аукциона и документов, составляемых в ходе проведения аукциона на сайтах www.torgi.gov.ru, www.torgi.mosreg.ru в установленном законодательством порядке.

Наименование: Государственное казенное учреждение Московской области «Региональный центр торгов» (сокращенное наименование - ГКУ «РЦТ»).

Адрес: 143441, Московская область, Красногорский район, п/о Путилково, 69-й км МКАД, бизнес-центр «Гринвуд», стр. 17, 5 этаж (Приложение 10).

Сайт: www.rctmo.ru

Адрес электронной почты: torgi@rctmo.ru

2.4. Предмет аукциона: право заключения договора аренды земельного участка, государственная собственность на который не разграничена, расположенного на территории Дмитровского городского округа Московской области (далее – Земельный участок).

2.5. Сведения о Земельном участке:

Местоположение (адрес): Российская Федерация, Московская область, Дмитровский район, сельское поселение Синьковское, поселок Новосиньково

Площадь, кв. м: 1 500.

Кадастровый номер: 50:04:0010801:879 (выписка из Единого государственного реестра недвижимости об объекте недвижимости от 31.07.2019 № 99/2019/275678637- Приложение 2).

Сведения о правах на земельный участок: государственная собственность не разграничена (выписка из Единого государственного реестра недвижимости об объекте недвижимости от 31.07.2019 № 99/2019/275678637- Приложение 2).

Сведения об ограничениях прав на земельный участок: указаны в заключении территориального управления Дмитровского городского округа, Талдомского городского округа, городского округа Дубна Комитета по архитектуре и градостроительству Московской области от 02.08.2019 № 28Исх-21196/23-02 (Приложение 4), постановлении Администрации Дмитровского городского округа Московской области от 27.08.2019 № 1984-П «Об организации аукциона на право заключения договора аренды земельного участка, находящегося на территории Дмитровского городского округа, государственная собственность на который не разграничена, с кадастровым номером № 50:04:0010801:879, с видом разрешенного использования – для индивидуального жилищного строительства, местоположением: Российская Федерация, Московская область, Дмитровский район, сельское поселение Синьковское, поселок Новосиньково» (Приложение 1), письме Администрации Дмитровского городского округа Московской области № 8280 (Приложение 4), письме Министерства экологии и природопользования Московской области от 30.10.2018 № 24Исх-16539 (Приложение 4), в том числе земельный участок:

- полностью расположен в 3 поясе ЗСО (сведения подлежат уточнению).

Использовать земельный участок в соответствии с требованиями Водного кодекса Российской Федерации, санитарных правил и нормативов «Зоны санитарной охраны источников водоснабжения и водопроводов питьевого назначения. СанПиН 2.1.4.1110-02», утвержденных постановлением Главного государственного санитарного врача Российской Федерации от 14.03.2002 № 10, Решения Исполкома Моссовета и Мособлисполкома от 17.04.1980 № 500-1143 «Об утверждении проекта установления красных линий границ зон санитарной охраны источников водоснабжения г. Москвы в границах ЛПЗП», Постановления СНК РСФСР от 04.09.1940 № 696 «О санитарной охране канала Москва - Волга как источника водоснабжения г. Москвы», Постановления СНК РСФСР от 23.05.1941 № 355 «О санитарной охране Московского водопровода и источников его водоснабжения».

Категория земель: земли населенных пунктов.

Вид разрешенного использования: для индивидуального жилищного строительства *(в соответствии с п. 17 ст. 39.8 Земельного кодекса Российской Федерации изменение вида разрешенного использования земельного участка не допускается).*

Фотоматериалы: Приложение 3.

Сведения о максимально и (или) минимально допустимых параметрах разрешенного строительства: указаны в заключении территориального управления Дмитровского городского округа, Талдомского городского округа, городского округа Дубна Комитета по архитектуре и градостроительству Московской области от 02.08.2019 № 28Исх-21196/23-02 (Приложение 4).

Сведения о технических условиях подключения (технологического присоединения) объекта капитального строительства к сетям инженерно-технического обеспечения:

- водоснабжения и водоотведения указаны в письме ГКУ МО «АРКИ» (Приложение 5);

- теплоснабжения указаны в письме ГКУ МО «АРКИ» (Приложение 5);
- газоснабжения указаны в письме филиала «Мытищинежрайгаз» АО «МОСОБЛГАЗ» от 26.06.2019 № И-А-189 (Приложение 5);
- электроснабжения указаны в письме филиала ПАО «МОЭСК» - Северные электрические сети от 09.06.2019 № С8-19-114-16491(915685/903) (Приложение 5).

Информация о размещении извещения о возможном предоставлении Земельного участка, в соответствии со статьей 39.18. Земельного кодекса Российской Федерации: ранее извещение было опубликовано:

- на официальном сайте Российской Федерации в информационно-телекоммуникационной сети «Интернет» для размещения информации о проведении торгов: № 100719/0193811/01, лот № 3, дата публикации 10.07.2019;
- в газете «Дмитровский вестник» от 10.07.2019 № 4;
- на официальном сайте Администрации Дмитровского муниципального района Московской области www.dmitrov-reg.ru от 10.07.2019.

Начальная цена предмета аукциона: 45 967,50 руб. (Сорок пять тысяч девятьсот шестьдесят семь руб. 50 коп.), НДС не облагается. **Начальная цена предмета аукциона устанавливается в размере ежегодной арендной платы.**

«Шаг аукциона»: 1 379,02 руб. (Одна тысяча триста семьдесят девять руб. 02 коп.).

Размер задатка для участия в аукционе: 9 193,50 руб. (Девять тысяч сто девяносто три руб. 50 коп.), НДС не облагается.

Срок аренды: 20 лет.

2.6. Адрес места приема Заявок:

Московская область, Красногорский район, п/о Путилково, 69-й км МКАД, бизнес-центр «Гринвуд», стр. 17, 5 этаж, Государственное казенное учреждение Московской области «Региональный центр торгов», тел. +7 (499) 795-77-53, доб. «2» (Приложение 10).

2.7. Дата и время начала приема Заявок: 03.09.2019 в 09 час. 00 мин¹.

понедельник - четверг с 09 час. 00 мин. до 18 час. 00 мин.

пятница и предпраздничные дни с 09 час. 00 мин. до 16 час. 45 мин.;

перерыв с 13 часов 00 минут до 14 час. 00 мин.

10.10.2019 с 09 час. 00 мин. до 18 час. 00 мин.

2.8. Дата и время окончания приема Заявок: 10.10.2019 в 18 час. 00 мин.

2.9. Место, дата и время окончания рассмотрения Заявок: Московская область, Красногорский район, 69 километр МКАД, Международный торгово-выставочный комплекс «Гринвуд», стр. 17, 5 этаж, Государственное казенное учреждение Московской области «Региональный центр торгов», аукционный зал, **15.10.2019 в 10 час. 30 мин.**

2.10. Место, дата и время начала регистрации Участников аукциона: Московская область, Красногорский район, 69 километр МКАД, Международный торгово-выставочный комплекс «Гринвуд», стр. 17, 5 этаж, Государственное казенное учреждение Московской области «Региональный центр торгов», **15.10.2019 с 10 час. 30 мин.**

¹ Здесь и далее указано московское время.

2.11. Место проведения аукциона: Московская область, Красногорский район, 69 километр МКАД, Международный торгово-выставочный комплекс «Гринвуд», стр. 17, 5 этаж, Государственное казенное учреждение Московской области «Региональный центр торгов», аукционный зал.

2.12. Дата и время проведения аукциона: 15.10.2019 в 11 час. 00 мин.

3. Информационное обеспечение аукциона

3.1. Извещение о проведении аукциона размещается на официальном сайте торгов Российской Федерации в информационно-телекоммуникационной сети «Интернет» для размещения информации о проведении торгов www.torgi.gov.ru (далее – **Официальный сайт торгов**).

3.2. Извещение о проведении аукциона публикуется Арендодателем в порядке, установленном для официального опубликования (обнародования) муниципальных правовых актов уставом муниципального образования, по месту нахождения Земельного участка:

- на сайте Администрации Дмитровского городского округа Московской области www.dmitrov-reg.ru;
- в газете Дмитровского городского округа Московской области «Дмитровский вестник».

3.3. Дополнительно информация об аукционе размещается:

- на Едином портале торгов Московской области www.torgi.mosreg.ru (далее – **ЕПТ МО**).

Все приложения к настоящему Извещению являются его неотъемлемой частью.

3.4. Осмотр Земельного участка производится без взимания платы и обеспечивается Организатором аукциона во взаимодействии с Арендодателем в период заявочной кампании.

Для осмотра Земельного участка с учетом установленных сроков лицо, желающее осмотреть Земельный участок, направляет обращение (Приложение 8) на адрес электронной почты torgi@rctmo.ru с указанием следующих данных:

- тема письма: **Запрос на осмотр Земельного участка;**
- Ф.И.О. лица, уполномоченного на осмотр Земельного участка или его представителя;
- адрес электронной почты, контактный телефон;
- дата аукциона, номер аукциона;
- кадастровый номер Земельного участка;
- местоположение (адрес) Земельного участка.

В течение 2 (двух) рабочих дней со дня поступления обращения Организатор аукциона оформляет «смотровое письмо» и направляет его по электронному адресу, указанному в обращении. В «смотровом письме» указывается дата осмотра и контактные сведения лица (представителя **Арендодателя**), уполномоченного на проведение осмотра.

4. Требования к Заявителям/Участникам аукциона

4.1. Заявителем/Участником аукциона может быть только гражданин, претендующий на право заключения договора аренды и подавший Заявку на участие в аукционе.

5. Порядок, форма и срок приема /подачи /отзыва Заявок

ВНИМАНИЕ!

Условия аукциона, порядок и условия заключения договора аренды земельного участка с участником аукциона являются условиями публичной оферты, а подача заявки на участие в аукционе и внесение задатка в установленные в Извещении о проведении аукциона сроки и порядке являются акцептом оферты в соответствии со статьей 438 Гражданского кодекса Российской Федерации.

5.1. Для участия в аукционе с учетом требований, установленных Извещением о проведении аукциона, Заявителю необходимо представить следующие документы:

- Заявку на участие в аукционе по установленной в настоящем Извещении о проведении аукциона форме с указанием банковских реквизитов счета Заявителя для возврата задатка (Приложение 6);

- копии документов, удостоверяющих личность Заявителя (для граждан) (в случае представления копии паспорта гражданина Российской Федерации необходимо в соответствии с действующим законодательством представить копии 20 (двадцати) его страниц);

- надлежащим образом заверенный перевод на русский язык документов о государственной регистрации юридического лица в соответствии с законодательством иностранного государства в случае, если Заявителем является иностранное юридическое лицо;

- документы, подтверждающие внесение задатка (представление документов, подтверждающих внесение задатка, признается заключением соглашения о задатке).

5.2. Один Заявитель вправе подать только одну Заявку на участие в аукционе в отношении одного Земельного участка.

5.3. Подача Заявок Заявителями или их уполномоченными представителями осуществляется при предъявлении документа, удостоверяющего личность. Лица желающие принять участие в аукционе, должны использовать форму Заявки на участие в аукционе (Приложение 6).

5.4. Заявки принимаются по месту и в срок приема Заявки, указанные в разделе 2 (пункты 2.6.-2.12.) Извещения о проведении аукциона. В случае подачи Заявки Заявителем посредством почтовой связи, риск несвоевременного ее поступления Организатору аукциона, несет Заявитель.

5.5. Ответственный сотрудник регистрирует Заявку в журнале регистрации заявок, присваивает ей соответствующий номер, указывает дату и время ее приема.

При подаче Заявителями Заявок на участие в аукционе, сотрудником, осуществляющим прием и оформление документов, консультации не проводятся.

5.6. Заявка, поступившая по истечении срока приема Заявки, возвращается в день ее поступления Заявителю или его уполномоченному представителю в порядке, предусмотренном для приема Заявки.

5.7. Заявка и прилагаемые к ней документы представляются Заявителем единовременно. Не допускается отдельная подача Заявки и прилагаемых к ней документов, представление дополнительных документов после подачи Заявки или замена ранее поданных документов без отзыва Заявки.

5.8. Заявитель вправе отозвать принятую Организатором аукциона Заявку на участие в аукционе в любое время до установленного в Извещении о проведении аукциона дня окончания срока приема Заявок (пункт 2.8.).

5.9. Отзыв принятой Заявки оформляется путем направления Заявителем в адрес Организатора аукциона уведомления в письменной форме (с указанием даты приема Заявки) за подписью Заявителя с расшифровкой Ф.И.О. (для граждан). Уведомление об отзыве принятой Заявки принимается в установленные в Извещении о проведении аукциона дни и часы приема Заявок, аналогично порядку приема Заявок.

5.10. Заявка подается Заявителем по форме, которая установлена в Извещении о проведении аукциона (Приложение 6). Заявка должна быть заполнена по всем пунктам и подписана Заявителем или уполномоченным им представителем и заверена печатью Заявителя (при наличии).

5.11. Заявка и документы, прилагаемые к ней, должны быть:

- сшиты в единую книгу, которая должна содержать сквозную нумерацию листов;

- заполнены разборчиво на русском языке и по всем пунктам;

- копии документов, входящие в состав Заявки, должны иметь четко читаемый текст;

- на прошивке заверены оригиналом подписи Заявителя с указанием Ф.И.О. (для граждан) либо их представителей с указанием количества листов;

При заполнении Заявки и оформлении документов не допускается применение факсимильных подписей.

5.12. Ответственность за достоверность представленной информации и документов несет Заявитель.

5.13. Поданные документы на участие в аукционе не возвращаются, за исключением случаев, указанных в пунктах 5.6., 5.8., 5.9. Извещения о проведении аукциона.

6. Условия допуска к участию в аукционе

Заявитель не допускается к участию в аукционе в следующих случаях:

- непредставление необходимых для участия в аукционе документов или представление недостоверных сведений;

- непоступление задатка на дату рассмотрения Заявок на участие в аукционе на счет, указанный в пункте 7.5. настоящего Извещения о проведении аукциона;

- подача Заявки на участие в аукционе лицом, которое в соответствии с Земельным кодексом Российской Федерации и другими федеральными законами не имеет права быть Участником аукциона и приобрести земельный участок в аренду;
- наличие сведений о Заявителе в реестре недобросовестных участников аукциона.

7. Порядок внесения и возврата задатка

7.1. Для участия в аукционе устанавливается требование о внесении задатка. Заявители обеспечивают поступление задатков в порядке и в сроки, указанные в настоящем Извещении о проведении аукциона.

7.2. Документом, подтверждающим внесение задатка, является платежное поручение, квитанция об оплате или иной документ, подтверждающие перечисление задатка, с отметкой банка о его исполнении.

7.3. Представление документов, подтверждающих внесение задатка, признается заключением соглашения о задатке (Приложение 7).

7.4. Плательщиком денежных средств в качестве задатка может быть исключительно Заявитель. Не допускается перечисление денежных средств в качестве задатка иными лицами. Перечисленные денежные средства иными лицами, кроме Заявителя, будут считаться ошибочно перечисленными денежными средствами и возвращены плательщику.

7.5. Денежные средства в качестве задатка для участия в аукционе вносятся Заявителем платежом на расчетный счет по следующим банковским реквизитам:

Получатель платежа: МЭФ Московской области (п/с 05868217110 - Государственное казенное учреждение Московской области «Региональный центр торгов»),
ОГРН 1145024006577, ИНН 5024147611, КПП 502401001,
р/с 40302810845254000001, БИК 044525000,
Банк получателя: ГУ Банка России по ЦФО

В связи с отсутствием КБК при заполнении полей (104, 105) платежного поручения (квитанции об оплате) для перечисления задатка рекомендуется указывать в соответствующих полях КБК - «0», ОКТМО - «0».

7.6. В документе, подтверждающем внесение задатка (пункт 7.2.), в обязательном порядке указывается назначение платежа: «Задаток для участия в аукционе «__» _____ 20__ (дата аукциона), по Соглашению о задатке от «__» _____ 20__ №__» (при наличии реквизитов Соглашения о задатке), НДС не облагается».

7.7. Информацией о поступлении денежных средств от Заявителя в качестве задатка в установленные порядке и сроки на расчетный счет, указанный в п.7.5. настоящего Извещения о проведении аукциона, является справка получателя платежа, предоставляемая на рассмотрение Аукционной комиссии.

7.8. Задаток Заявителя, подавшего Заявку с опозданием (после окончания установленного срока приема Заявок), возвращается такому Заявителю в порядке, установленном для Участников аукциона.

7.9. Задаток Заявителя, отозвавшего Заявку до окончания срока приема Заявок (пункт 2.8.), возвращается такому Заявителю в течение 3 (трех) рабочих дней со дня поступления уведомления об отзыве Заявки на участие в аукционе. В случае отзыва Заявки Заявителем позднее дня окончания срока приема Заявок задаток возвращается в порядке, установленном для Участников аукциона (пункт 7.11.).

7.10. Задаток Заявителя, не допущенного к участию в аукционе, возвращается такому Заявителю в течение 3 (трех) рабочих дней со дня оформления (подписания) протокола рассмотрения заявок на участие в аукционе.

7.11. Задаток лицам, участвовавшим в аукционе, но не победившим в нем, возвращается в течение 3 (трех) рабочих дней со дня подписания протокола о результатах аукциона.

7.12. Задаток Участникам, не участвовавшим в аукционе, возвращается в срок, предусмотренном п. 7.11. Извещения о проведении аукциона.

7.13. Задаток, внесенный лицом, признанным Победителем аукциона, задаток, внесенный иным лицом, с которым договор аренды земельного участка заключается в соответствии с пунктом 13, 14 или 20 статьи 39.12 Земельного кодекса Российской Федерации, засчитываются в счет арендной платы за него.

Задатки, внесенные этими лицами, уклонившимися от заключения договора аренды земельного участка, не возвращаются.

7.14. В случае принятия **Арендодателем** решения об отказе в проведении аукциона, поступившие задатки возвращаются Заявителям в течение 3 (трех) рабочих дней с даты принятия такого решения.

7.15. В случае изменения реквизитов Заявителя/Участника аукциона для возврата задатка, указанных в Заявке, Заявитель/Участник направляет в адрес Организатора аукциона уведомление об их изменении, при этом задаток возвращается Заявителю/Участнику в порядке, установленном настоящим разделом.

8. Аукционная комиссия

8.1. Аукционная комиссия формируется Организатором аукциона и осуществляет следующие полномочия:

- обеспечивает в установленном порядке проведение аукциона;
- рассматривает Заявки на предмет соответствия требованиям, установленным Извещением о проведении аукциона, и соответствия Заявителя требованиям, предъявляемым к Участникам, устанавливает факты соответствия полноте и срокам поступления на счет получателя платежей денежных средств от Заявителей для оплаты задатков;
- принимает решение о допуске Заявителей к участию в аукционе и о признании Заявителей Участниками аукциона или об отказе в допуске Заявителей к участию в аукционе, которое оформляется протоколом рассмотрения заявок на участие в аукционе, подписываемое Аукционной комиссией не позднее одного дня со дня рассмотрения Заявок и размещается на Официальном сайте торгов, на ЕПТ МО не позднее, чем на следующий день после дня подписания указанного протокола;
- направляет (выдает) Заявителям, признанными Участниками аукциона и Заявителям, не допущенным к участию в аукционе, уведомления о принятых решениях в отношении их не позднее дня, следующего за днем подписания протокола рассмотрения заявок на участие в аукционе;
- выбирает Аукциониста путем открытого голосования;
- составляет Протокол о результатах аукциона, один из которых передает Победителю аукциона или уполномоченному представителю под расписку в день проведения аукциона.

8.2. Аукционная комиссия правомочна осуществлять функции и полномочия, если на ее заседании присутствует не менее пятидесяти процентов общего числа ее членов, при этом общее число членов Аукционной комиссии должно быть не менее пяти человек.

9. Порядок проведения аукциона

9.1. На регистрацию для участия в аукционе допускаются Участники аукциона:

- граждане, при предъявлении паспорта;
- представители граждан, имеющие право действовать от имени граждан, на основании доверенности, оформленной в соответствии с действующим законодательством, прилагаемой к заявке соответствующего Участника, при предъявлении паспорта.

9.2. Аукцион проводится путем повышения начальной цены предмета аукциона, указанной в Извещении о проведении аукциона, на «шаг аукциона».

9.3. Аукцион проводится в следующем порядке:

- до начала аукциона Участники или их уполномоченные представители должны пройти регистрацию и получить пронумерованные карточки Участника аукциона;
- в аукционный зал допускаются зарегистрированные Участники аукциона;
- аукцион начинается с объявления представителем Аукционной комиссии о проведении аукциона и представления Аукциониста;
- Аукционистом оглашается порядок проведения аукциона, краткая характеристика Земельного участка, начальная цена предмета аукциона, «шаг аукциона», а также номера карточек Участников аукциона по данному Земельному участку;
- при объявлении Аукционистом начальной цены предмета аукциона, Участникам аукциона предлагается заявить цену предмета аукциона, увеличенную в соответствии с «шагом аукциона», путем поднятия карточек;
- Аукционист объявляет номер карточки Участника аукциона, который первый поднял карточку после объявления Аукционистом начальной цены предмета аукциона, увеличенную в соответствии с «шагом аукциона»;
- каждая последующая цена предмета аукциона, превышающая предыдущую цену на «шаг аукциона», заявляется Участниками аукциона путем поднятия карточек;

- если до трехкратного объявления последней подтвержденной цены предмета аукциона ни один из Участников аукциона не заявил о своем намерении предложить более высокую цену предмета аукциона (не поднял карточку), аукцион завершается;

- по завершении аукциона Аукционист объявляет Победителя аукциона, номер его карточки и называет размер предложенной им цены предмета аукциона.

9.4. Победителем аукциона признается Участник аукциона, предложивший наибольшую цену предмета аукциона, номер карточки которого был назван Аукционистом последним.

9.5. Во время проведения аукциона его Участникам запрещено покидать аукционный зал, передвигаться по аукционному залу, осуществлять действия, препятствующие проведению аукциона Аукционистом, общаться с другими Участниками аукциона и разговаривать по мобильному телефону, при этом звук мобильного телефона должен быть отключен, осуществлять видео или фотосъемку без уведомления Аукционной комиссии.

9.6. Участники, нарушившие порядок (п.9.5.), и получившие дважды предупреждение от Аукционной комиссии могут быть удалены из аукционного зала по решению Аукционной комиссии, что отражается в Протоколе о результатах аукциона.

9.7. В ходе аукциона Участник имеет право совершить 1 (один) звонок по телефону или задать вопрос Аукционной комиссии, предварительно обратившись к ней. В этом случае аукцион приостанавливается не более чем на 3 (три) минуты.

9.8. Результаты аукциона оформляются Протоколом о результатах аукциона, который размещается в порядке, установленном разделом 3 Извещения о проведении аукциона в течение одного рабочего дня со дня его подписания.

9.9. Аукцион признается несостоявшимся в случаях, если:

- по окончании срока подачи заявок на участие в аукционе подана только одна Заявка;
- на основании результатов рассмотрения Заявок на участие в аукционе принято решение о допуске к участию в аукционе и признании Участником только одного Заявителя (Единственный участник);
- в аукционе участвовал только один Участник (Участник единственно принявший участие в аукционе);
- по окончании срока подачи заявок на участие в аукционе не подано ни одной Заявки;
- на основании результатов рассмотрения Заявок принято решение об отказе в допуске к участию в аукционе всех Заявителей;
- при проведении аукциона не присутствовал ни один из Участников аукциона;
- после трехкратного объявления предложения о начальной цене предмета аукциона не поступило ни одного предложения о цене предмета аукциона, которое предусматривало бы более высокую цену предмета аукциона.

9.10. **Арендодатель / Организатор аукциона** вправе объявить о проведении повторного аукциона в случае, если аукцион был признан несостоявшимся и лицо, подавшее единственную Заявку на участие в аукционе, Заявитель, признанный Единственным участником аукциона, или Участник единственно принявший участие в аукционе в течение 30 (тридцати) дней со дня направления им проекта договора аренды земельного участка не подписали и не представили Арендодателю указанные договоры. При этом условия повторного аукциона могут быть изменены.

10. Условия и сроки заключения договора аренды земельного участка

10.1. Заключение договора аренды земельного участка (Приложение 9) осуществляется в порядке, предусмотренном Гражданским кодексом Российской Федерации, Земельным кодексом Российской Федерации.

10.2. В случае, если аукцион признан несостоявшимся и только один Заявитель признан Участником, Арендодатель в течение 10 (десяти) дней со дня подписания Протокола рассмотрения заявок направляет Заявителю 3 (три) экземпляра подписанного проекта договора аренды земельного участка. При этом размер ежегодной арендной платы по договору аренды земельного участка определяется в размере, равном Начальной цене предмета аукциона.

10.3. В случае, если по окончании срока подачи Заявок на участие в аукционе подана только одна Заявка на участие в аукционе, при условии соответствия Заявки и Заявителя, подавшего указанную Заявку, всем

требованиям, указанным в Извещении о проведении аукциона, Арендодатель в течение 10 (десяти) дней со дня рассмотрения указанной Заявки направляет Заявителю 3 (три) экземпляра подписанного договора аренды земельного участка. При этом размер ежегодной арендной платы по договору аренды земельного участка определяется в размере, равном начальной цене предмета аукциона.

10.4. Арендодатель направляет Победителю аукциона или Участнику единственно принявшему участие в аукционе 3 (три) экземпляра подписанного проекта договора аренды земельного участка в десятидневный срок со дня составления (подписания) протокола о результатах аукциона.

10.5. Не допускается заключение договора аренды земельного участка ранее чем через 10 (десять) дней со дня размещения информации о результатах аукциона на Официальном сайте торгов.

10.6. Победитель аукциона или иное лицо, с которым заключается договор аренды земельного участка в соответствии с Земельным кодексом Российской Федерации, обязаны подписать договор аренды земельного участка в течение 30 (тридцати) дней со дня направления такого договора.

10.7. Если договор аренды земельного участка в течение 30 (тридцати) дней со дня направления проекта договора аренды земельного участка Победителю аукциона не был им подписан и представлен Арендодателю, Арендодатель предлагает заключить указанный договор иному Участнику аукциона, который сделал предпоследнее предложение о цене предмета аукциона, по цене, предложенной Победителем аукциона.

10.8. В случае, если Победитель аукциона или иное лицо, с которым заключается договор аренды земельного участка в соответствии с Земельным кодексом Российской Федерации, в течение 30 (тридцати) дней со дня направления Арендодателем проекта указанного договора аренды, не подписал и не представил Арендодателю указанный договор, Арендодатель в течение 5 (пяти) рабочих дней со дня истечения этого срока направляет сведения в Управление Федеральной антимонопольной службы по Московской области (в соответствии с постановлением Правительства Российской Федерации от 02.03.2015 № 187 «О внесении изменений в Положение о Федеральной антимонопольной службе») для включения в реестр недобросовестных Участников аукциона.

Государственный архив
Администрации Дмитровского
городского округа
Московской области



АДМИНИСТРАЦИЯ ДМИТРОВСКОГО ГОРОДСКОГО ОКРУГА МОСКОВСКОЙ ОБЛАСТИ

ПОСТАНОВЛЕНИЕ

27.08.2019

№ 1984-Д

г. Дмитров

Об организации аукциона на право заключения договора аренды земельного участка, находящегося на территории Дмитровского городского округа Московской области, государственная собственность на который не разграничена, с кадастровым номером №50:04:0010801:879, с видом разрешенного использования – для индивидуального жилищного строительства, местоположением: Российская Федерация, Московская область, Дмитровский район, сельское поселение Синьковское, поселок Новосиньково

В соответствии с Земельным кодексом Российской Федерации, Гражданским кодексом Российской Федерации, Законом Московской области №23/96-ОЗ от 07.06.1996г. «О регулировании земельных отношений в Московской области», Законом Московской области от 26.12.2018 № 242/2018-ОЗ «О наделении органов местного самоуправления муниципальных образований Московской области отдельными государственными полномочиями Московской области в области земельных отношений», Законом Московской области от 24.07.2014 г. № 106/2014-ОЗ «О перераспределении полномочий между органами местного самоуправления муниципальных образований Московской области и органами государственной власти Московской области», Соглашением о взаимодействии при подготовке, организации и проведении торгов и иных конкурентных процедур между Комитетом по конкурентной политике Московской области, Государственным казенным учреждением Московской области «Региональный центр торгов» и муниципальным образованием Дмитровский муниципальный район Московской области №95-1202/2016 от 12.02.2016 г., Положением о Комиссии по проведению торгов (аукционов, конкурсов) по продаже земельных участков или права на заключение договоров аренды таких земельных участков на территории муниципального образования Дмитровский муниципальный район Московской области, утвержденным постановлением Администрации Дмитровского муниципального района Московской области №4387-П от 17.06.2013 г., Постановлением Администрации Дмитровского муниципального района Московской области №278-П от 18.01.2017 г. «Об определении начальной цены предмета аукциона на право заключения договоров аренды земельных участков, находящихся на территории Дмитровского муниципального района Московской области, являющихся муниципальной собственностью, либо государственная собственность на которые не

разграничена», Распоряжением Министерства имущественных отношений Московской области от 19.01.2017 года №13ВР-44 «Об утверждении временного порядка направления на согласование в Министерство имущественных отношений Московской области проектов решений, принимаемых органами местного самоуправления муниципальных районов и городских округов муниципальных образований Московской области в рамках реализации исполнения отдельных государственных полномочий в области земельных отношений по предоставлению земельных участков, об установлении или изменении одного вида разрешенного использования земельного участка на другой вид такого использования, в том числе установлении соответствия между разрешенным использованием земельного участка и видом разрешенного использования земельных участков, установленным классификатором видов разрешенного использования земельных участков, и переводу земель из одной категории в другую и признании утратившими силу отдельных правовых актов», Распоряжением Главы Дмитровского городского округа Московской области от 03.06.2019 № 484-РГ «О внесении изменений в распоряжение Главы Дмитровского муниципального района Московской области от 23.11.2018 №1168-РГ «О наделении правом подписи первых заместителей и заместителей Главы Администрации Дмитровского городского округа Московской области», Уставом муниципального образования Дмитровский городской округ Московской области, Сводным заключением Министерства имущественных отношений Московской области №120-З от 16.08.2019г. (п.229),

ПОСТАНОВЛЯЕТ:

1. Провести аукцион на право заключения договора аренды земельного участка, государственная собственность на который не разграничена, с кадастровым номером №50:04:0010801:879, разрешенное использование – для индивидуального жилищного строительства, общей площадью 1500+/-14 кв.м, категория земель – земли населенных пунктов, земельный участок расположен по адресу: Московская область, Дмитровский район, сельское поселение Синьковское, поселок Новосиньково.

2. Сведения о земельном участке: полностью расположен в 3-м поясе ЗСО (сведения подлежат уточнению), в соответствии с требованиями СанПиН 2.1.4.1110-02 "Зоны санитарной охраны источников водоснабжения и водопроводов питьевого назначения", утвержденными Постановлением Главного государственного санитарного врача Российской Федерации от 14 марта 2002 г. N 10, Решением Исполкома Моссовета и Мособлисполкома от 17.04.1980 №500-1143 «Об утверждении проекта установления красных линий границ зон санитарной охраны источников водоснабжения г. Москвы в границах ЛПЗП», Постановлением СНК РСФСР от 23.05.1941 №355 «О санитарной охране Московского водопровода и источников его водоснабжения», Постановлением СНК РСФСР от 04.09.1940 №696 "О санитарной охране канала Москва - Волга как источника водоснабжения г. Москвы" и иными нормативными правовыми актами в сфере санитарного законодательства.

3. Установить в качестве Организатора проведения аукциона на право заключения договора аренды земельного участка, указанного в п.1 настоящего постановления, орган, уполномоченный на осуществление функций по организации и проведению аукциона, - Комитет по конкурентной политике Московской области (далее – Организатор аукциона).

4. Комитету по управлению имуществом Администрации Дмитровского городского округа Московской области подготовить необходимые материалы на земельный участок и передать для проведения аукциона в Комитет по конкурентной политике Московской области.

5. Установить следующие условия аукциона:

5.1. Аукцион является открытым по форме подачи предложений о размере ежегодной арендной платы за земельный участок.

5.2. Участниками аукциона могут являться только граждане.

5.3. Определить начальную цену предмета аукциона - начальный размер арендной платы в год за земельный участок, указанный в п.1 настоящего постановления, – **45 967 (Сорок пять тысяч девятьсот шестьдесят семь) рублей 50 копеек.**

5.4. Размер задатка для участия в аукционе на право заключения договора аренды земельного участка, указанного в п.1 настоящего постановления, определить в размере 20% от начального размера арендной платы, что составляет **9 193 (Девять тысяч сто девяносто три) рубля 50 копеек.**

5.5. Установить «Шаг аукциона» - 3% от начального размера арендной платы, что составляет – 1 379 (Одна тысяча триста семьдесят девять) рублей 02 копейки.

5.6. Установить срок действия договора аренды – 20 лет.

6. Организатору аукциона разместить информацию о проведении аукциона на право заключения договора аренды земельного участка, указанного в п.1 настоящего постановления, на официальном сайте Российской Федерации в информационно-телекоммуникационной сети «Интернет» для размещения информации о проведении торгов - www.torgi.gov.ru, а также на едином портале торгов Московской области (в соответствии с постановлением Правительства Московской области № 201/11 от 27.03.2014 «О едином портале торгов Московской области и внесении изменения в постановление Правительства Московской области от 18.03.2013 №180/9 «О Градостроительном совете Московской области») посредством подсистемы Автоматизированной реализации имущественных прав Единой автоматизированной системы управления закупками Московской области (АРИП ЕАСУЗ МО) - easuz.mosreg.ru/Arip/.

7. Комитету по управлению имуществом Администрации Дмитровского городского округа Московской области опубликовать информацию о проведении открытого аукциона на право заключения договора аренды земельного участка, указанного в п.1 настоящего постановления, в общественно-политической газете «Дмитровский вестник» и на официальном сайте Администрации Дмитровского городского округа Московской области www.dmitrov-reg.ru не менее чем за 30 (тридцать) дней до даты проведения аукциона.

8. Комитету по управлению имуществом Администрации Дмитровского городского округа Московской области по итогам аукциона заключить с победителем или единственным участником договор аренды земельного участка, а также проинформировать Организатора аукциона о заключении договора аренды земельного участка.

9. Победителю аукциона или его единственному участнику:

Использовать земельный участок в соответствии с требованиями СанПиН 2.1.4.1110-02 "Зоны санитарной охраны источников водоснабжения и водопроводов питьевого назначения", утвержденными Постановлением Главного государственного санитарного врача Российской Федерации от 14 марта 2002 г. N 10, Решением Исполкома Моссовета и Мособлисполкома от 17.04.1980 №500-1143 «Об утверждении проекта установления красных линий границ зон санитарной охраны источников водоснабжения г. Москвы в границах ЛПЗП», Постановлением СНК РСФСР от 23.05.1941 №355 «О санитарной охране Московского водопровода и источников его водоснабжения», Постановлением СНК РСФСР от 04.09.1940 №696 "О санитарной охране канала Москва - Волга как источника водоснабжения г. Москвы" и иными нормативными правовыми актами в сфере санитарного законодательства.

10. Контроль за исполнением настоящего постановления оставляю за собой.

Заместитель Главы Администрации Дмитровского
городского округа Московской области

Т.А. Тищенко



И.О. Подпись _____
с обратным знаком и обеспеченито
документальной Акти востановити
Дмитровского городского округа

полное наименование органа регистрации права

Раздел 1

Выписка из Единого государственного реестра недвижимости об объекте недвижимости
Сведения о характеристиках объекта недвижимости

На основании запроса от 30.07.2019 г., поступившего на рассмотрение 31.07.2019 г., сообщаем, что создано записям Единого государственного реестра недвижимости:

Земельный участок		
Лист № _____	Раздела I _____	Всего листов раздела I: _____
31.07.2019 № 99/2019/275678637		Всего листов выписки: _____
Кадастровый номер:		50:04:0010801:879

Номер кадастрового квартала:	50:04:0010801
Дата присвоения кадастрового номера:	11.09.2018
Ранее присвоенный государственный учетный номер:	данные отсутствуют
Адрес:	Российская Федерация, Московская область, Дмитровский район, сельское поселение Синьковское, поселок Новостиньково
Площадь:	1500 +/- 14 кв. м
Кадастровая стоимость, руб.:	919350
Кадастровые номера расположенных в пределах земельного участка объектов недвижимости:	данные отсутствуют
Кадастровые номера объектов недвижимости, из которых образован объект недвижимости:	данные отсутствуют
Кадастровые номера образованных объектов недвижимости:	данные отсутствуют
Сведения о включении объекта недвижимости в состав предприятия как имущественного комплекса:	

Государственный регистратор	подпись	ФГИС ЕГРН	инициалы, фамилия
-----------------------------	---------	-----------	-------------------

М.П.

Выписка из Единого государственного реестра недвижимости об объекте недвижимости
Сведения о характеристиках объекта недвижимости

(на объект недвижимости)	
Лист № _____ Раздел _____	Всего листов раздела _____
Всего листов выписки: _____	
31.07.2019 № 99/2019/275678637	
Кадастровый номер: 50:04:0010801:879	

Категория земель:	Земли населённых пунктов
Виды разрешенного использования:	Для индивидуального жилищного строительства
Сведения о кадастровом инжестере:	Сильвестров Алексей Юрьевич №50-11-540, ООО "Госстройлизсканга"
Сведения о лесах, водных объектах и об иных природных объектах, расположенных в пределах земельного участка:	данные отсутствуют
Сведения о том, что земельный участок полностью или частично расположен в границах зоны с особыми условиями использования территории или территории объекта культурного наследия	данные отсутствуют
Сведения о том, что земельный участок расположен в границах особой экономической зоны, территории опережающего социально-экономического развития, зоны территориального развития в Российской Федерации, игорной зоны:	данные отсутствуют
Сведения о том, что земельный участок расположен в границах особо охраняемой природной территории, охотничьих угодий, лесничества, лесопарков:	данные отсутствуют
Сведения о результатах проведения государственного земельного надзора:	данные отсутствуют
Сведения о расположении земельного участка в границах территории, в отношении которой утвержден проект межевания территории:	данные отсутствуют

Государственный регистратор	ПОДПИСЬ	ФОТИС ЕГРН
полное наименование должности	ПОДПИСЬ	инициалы, фамилия

М.П.

Выписка из Единого государственного реестра недвижимости об объекте недвижимости
Сведения о характеристиках объекта недвижимости


(объекты недвижимости)		
Лист № <u>1</u> Раздела <u>1</u>	Всего листов раздела <u>1</u> : _____	Всего листов выписки: _____
31.07.2019 № 99/2019/275678637		
Кадастровый номер: 50:04:0010801:879		

Условный номер земельного участка:	данные отсутствуют
Сведения о принятии акта и (или) заключении договора, предусматривающих предоставление в соответствии с земельным законодательством исполнительным органом государственной власти или органом местного самоуправления полномочия в государственной или муниципальной собственности земельного участка для строительства наемного дома социального использования или наемного дома коммерческого использования:	данные отсутствуют
Сведения о том, что земельный участок или земельные участки образованы на основании решения об изъятии земельного участка и (или) расположенного на нем объекта недвижимости для государственных или муниципальных нужд:	данные отсутствуют
Сведения о том, что земельный участок образован из земель или земельного участка, государственная собственность на которые не разграничена:	данные отсутствуют
Сведения о наличии земельного спора о местоположении границ земельных участков:	данные отсутствуют
Статус записи об объекте недвижимости:	Сведения об объекте недвижимости имеют статус "актуальные"
Особые отметки:	Сведения необходимые для заполнения раздела 2 отсутствуют. Сведения необходимые для заполнения раздела 4 отсутствуют. Сведения необходимые для заполнения раздела 4.1 отсутствуют. Сведения необходимые для заполнения раздела 4.2 отсутствуют.
Получатель выписки:	КОМИТЕТ ПО УПРАВЛЕНИЮ МУНИЦИПАЛЬНЫМ ИМУЩЕСТВОМ ДМИТРОВСКОГО МУНИЦИПАЛЬНОГО РАЙОНА МОСКОВСКОЙ ОБЛАСТИ

Государственный регистратор	полный наименование должности	ФГИС ЕГРН	инициалы, фамилия
		М.П.	

Выписка из Единого государственного реестра недвижимости об объекте недвижимости
Описание местоположения земельного участка

Земельный участок	
<small>(вид объекта недвижимости)</small>	
Лист № <u>3</u> Раздела <u>3</u>	Всего листов раздела <u>3</u> : _____
Всего листов выписки: _____	
31.07.2019 № 99/2019/275678637	
Кадастровый номер: 50:04:0010801:879	

План (чертеж, схема) земельного участка	
	
Масштаб 1: данные отсутствуют	Условные обозначения:

Государственный регистратор	ФТИС ЕГРН
полное наименование должности	инициалы, фамилия
	подпись

М.П.

Выписка из Единого государственного реестра недвижимости об объекте недвижимости
Описание местоположения земельного участка

Земельный участок	
<small>(всего объектов недвижимости)</small>	
Лист № <u>3.1</u> Раздела <u>3.1</u>	Всего листов выписки: _____
Всего листов раздела <u>3.1</u> : _____	
Всего разделов: _____	
31.07.2019 № 99/2019/275678637	
Кадастровый номер: <u>50:04:0010801:879</u>	

Описание местоположения границ земельного участка		Дирекционный угол	Горизонтальное проложение, м	Описание застроенная на местности	Кадастровые номера смежных участков	Сведения об адресах правообладателей смежных земельных участков
Номер п/п	Номер точки начальной конечная					
1	2 3	4	5	6	7	8
1	1 2	данные отсутствуют	данные отсутствуют	данные отсутствуют	данные отсутствуют	данные отсутствуют
2	2 3	данные отсутствуют	данные отсутствуют	данные отсутствуют	данные отсутствуют	данные отсутствуют
3	3 4	данные отсутствуют	данные отсутствуют	данные отсутствуют	данные отсутствуют	данные отсутствуют
4	4 1	данные отсутствуют	данные отсутствуют	данные отсутствуют	данные отсутствуют	данные отсутствуют

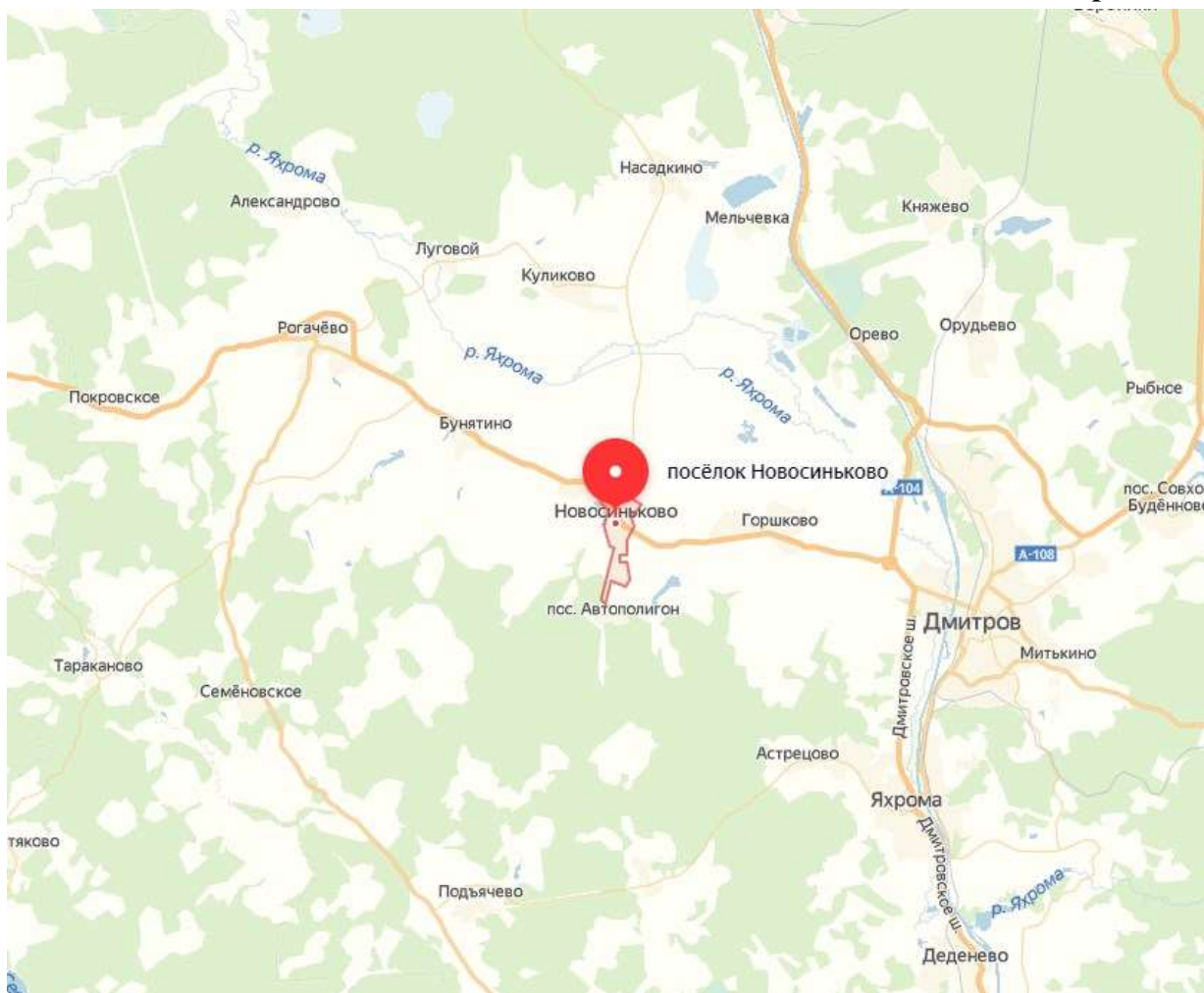
Государственный регистратор	ФГИС ЕГРН
полное наименование должности	инициалы, фамилия
	М.П.
	подпись

Выписка из Единого государственного реестра недвижимости об объекте недвижимости
Описание местоположения земельного участка

Земельный участок		
Лист №	Раздела 3.2	Всего листов раздела 3.2: _____
31.07.2019 № 99/2019/275678637		Всего листов выписки: _____
Кадастровый номер:		50:04:0010801:879

Сведения о характерных точках границы земельного участка			
Система координат: МСК-50, зона 2			
Зона №			
Номер точки	Координаты		Средняя квадратическая погрешность определения координат характерных точек границы земельного участка, м
	X	Y	
1	2	3	5
1	539226.52	2178632.04	0.1
2	539208.38	2178651.52	0.1
3	539172.1	2178607.03	0.1
4	539191	2178588.42	0.1

Государственный регистратор	ФГИС ЕГРН
полное наименование должности	инициалы, фамилия
	подпись
	М.П.





МСЭД

**КОМИТЕТ ПО АРХИТЕКТУРЕ И ГРАДОСТРОИТЕЛЬСТВУ
МОСКОВСКОЙ ОБЛАСТИ
(МОСОБЛАРХИТЕКТУРА)**

ул. Кулакова, д. 20
г. Москва, 123592

тел (498) 602 84 65
факс (498) 602 84 71
e-mail: mosoblarh@mosreg.ru

№

На № 28Вх-31716 от 31.07.2019

Председателю Комитета по управлению
имуществом Дмитровского городского
округа Московской области

Куракиной Г.В.

Уважаемая Галина Валентиновна!

Комитет по архитектуре и градостроительству Московской области
в пределах предоставленных полномочий рассмотрел Ваше обращение
от 31.07.2019 №5631 и направляет запрашиваемую информацию.

Приложение: на 13 л. в 1 экз.

Начальник территориального управления
Дмитровского городского округа, Талдомского
городского округа, городского округа Дубна

М.А. Филина

К.А. Демидова
4950039045

Заключение Комитета по архитектуре и градостроительству Московской области

Заявленная цель: проведение аукциона по продаже или лоту на право заключения договора аренды земельного участка

- кадастровый номер земельного участка: 50:04:0010801:879

- площадь земельного участка: 1500 кв. м

- категория земель: земли населенных пунктов

- вид разрешенного использования: для индивидуального жилищного строительства

- адрес (место расположения): Московская область, Дмитровский городской округ, с.п. Сильковское, п. Новосиньково

Таблица 1

№ п/п	Ограничения в соответствии с п.1, 2, 3, 4, 7,13,14 ч. 5, ч. 8 ст.27 Земельного кодекса Российской Федерации	Сведения	Источник информации
1.	Территории общего пользования:		
1.1.	границы территорий общего пользования и (или) границы территорий, занятых линейными объектами и (или) предназначенных для размещения линейных объектов, утвержденные документацией по планировке территории	Сведения об утверждении документации по планировке территории отсутствуют	ИСОГД Московской области
1.2.	границы земельного участка с ВРИ «Земельные участки (территории) общего пользования»	Не расположен	Публичная кадастровая карта Росреестра
1.3.	береговая полоса водного объекта общего пользования, расположение на земельном участке /образуемом земельном участке водного объекта общего пользования/части водного объекта общего пользования (сведения подлежат уточнению)	Не расположен	Генеральный план сельского поселения Сильковское Дмитровского муниципального района Московской области, утвержденный решением Совета депутатов сельского поселения Сильковское Дмитровского муниципального района Московской области от 11.12.2012 № 163/44
2.	Особо охраняемые природные территории	Не расположен	Постановление Правительства МО от 11.02.2009 № 106/5 «Об утверждении Схемы развития и размещения особо охраняемых природных территорий в Московской области»

3.	Особо ценные объекты культурного наследия народов Российской Федерации, объекты, включенные в Список всемирного наследия, историко-культурные заповедники, объекты археологического наследия, музеи-заповедники	Не расположен	Федеральный закон от 25.06.2002 N 73-ФЗ «Об объектах культурного наследия (памятниках истории и культуры) народов Российской Федерации». Единый государственный реестр объектов культурного наследия (памятников истории и культуры) народов Российской Федерации
4.	Строительство, реконструкция и (или) эксплуатация (размещение) объектов всех видов транспорта федерального и регионального значения	Не расположен	Постановление Правительства МО от 25.03.2016 № 230/8 «Об утверждении Схемы территориального планирования областного обслуживания Московской области» (ред. от 23.04.2019)
4.1	Строительство, реконструкция и (или) эксплуатация (размещение) объектов транспорта местного значения	Не расположен	Генеральный план сельского поселения Сильковское Дмитровского муниципального района Московской области, утвержденный решением Совета депутатов сельского поселения Сильковское Дмитровского муниципального района Московской области от 11.12.2012 № 163/44
5.	Зоны с особыми условиями использования территории в соответствии с СП 2.1.4.2625-10, Решением Исполкома Моссовета и Мособлисполкома от 17.04.1980 №500-1143, Постановлением СНК РСФСР от 23.05.1941 №355, Постановлением СНК РСФСР от 04.09.1940 №696 и иными нормативными правовыми актами в сфере санитарного законодательства	Не расположен	
5.1.	Зона с особыми условиями использования территории в соответствии СанПиН 2.1.4.1110-02 и иными нормативными правовыми актами в сфере санитарного законодательства	Не расположен	Генеральный план сельского поселения Сильковское Дмитровского муниципального района Московской области, утвержденный решением Совета депутатов сельского поселения Сильковское Дмитровского муниципального района Московской области от 11.12.2012 № 163/44
6.	Земли Гослесфонда и иные лесничества или лесопарки	Не расположен	ИСОГД Московской области, «Лесной кодекс Российской Федерации» от 04.12.2006 № 200-ФЗ

7.	Граница земель, зарезервированные для государственных или муниципальных нужд	Сведения отсутствуют	Сведения отсутствуют
----	--	----------------------	----------------------

Таблица 2

№ пп.	Документ территориального планирования и градостроительного зонирования. Градостроительные ограничения.	Сведения	Источники информации	Правовой акт, регламентирующий режим использования, сведения ППТ, ПМТ.
1.	Зоны с особыми условиями использования территории: - водоохранная (рыбоохранная) зона (сведения подлежат уточнению)	Не расположен	Генеральный план сельского поселения Сильковское Дмитровского муниципального района Московской области, утверждённый решением Совета депутатов сельского поселения Сильковское Дмитровского муниципального района Московской области от 11.12.2012 № 163/44	-
	- прибрежная защитная полоса (сведения подлежат уточнению)	Не расположен	Генеральный план сельского поселения Сильковское Дмитровского муниципального района Московской области, утверждённый решением Совета депутатов сельского поселения Сильковское Дмитровского муниципального района Московской области от 11.12.2012 № 163/44	-
	- округ санитарной (горно-санитарной) охраны лечебно-оздоровительных местностей, курортов и природных лечебных ресурсов	Не расположен	Генеральный план сельского поселения Сильковское Дмитровского муниципального района	-

Документ создан в электронной форме. № 281/Сх-21159/23-02 от 02.08.2019. Исполнитель: Демидова К.А.
Страница 4 из 15. Страница создана: 02.08.2019 14:14

			Московской области, утвержденный решением Совета депутатов сельского поселения Спировское Дмитровского муниципального района Московской области от 11.12.2012 № 163/44		В соответствии с требованиями СанПиН 2.1.4.1110-02 «Зоны санитарной охраны источников водоснабжения и водопроводов питьевого назначения»
- зоны санитарной охраны источников питьевого и хозяйственно-бытового водоснабжения	Полностью расположен в 3-м поясе ЗСО (сведения подлежат уточнению)		Постановление советом народных комиссаров РСФСР от 04.09.1940 №696 «Об санитарной охране канала Москва-Волга как источник водоснабжения г. Москвы»		
- зоны затопления и подтопления	Не расположен		Генеральный план сельского поселения Спировское Дмитровского муниципального района Московской области, утвержденный решением Совета депутатов сельского поселения Спировское Дмитровского муниципального района Московской области от 11.12.2012 № 163/44		
- защитная зона объекта культурного наследия	Не расположен		ИСОГД Московской области		
- зоны охраны объектов культурного наследия	Не расположен		ИСОГД Московской области		
- охранный зона особо охраняемой природной территории (государственного природного заповедника, национального парка, природного парка, памятника природы)	Не расположен		ИСОГД Московской области		
- приуроченная территория	Не расположен		ИСОГД Московской области		

Документ создан в электронной форме. № 28/Исс-2/19/06/23-02 от 02.08.2019. Исполнитель: Демидова К.А.
Страница 5 из 15. Страница создана: 02.08.2019 14:14

<p>- санитарно-защитная зона</p>	<p>Не расположен</p>	<p>Генеральный план сельского поселения Спировское Дмитровского муниципального района Московской области, утверждённый решением Совета депутатов сельского поселения Спировское Дмитровского муниципального района Московской области от 11.12.2012 № 163/44</p>	<p>-</p>
<p>- охранный зона объектов электроэнергетики (объектов электросетевого хозяйства и объектов по производству электрической энергии)</p>	<p>Не расположен</p>	<p>Публичная кадастровая карта Росреестра</p>	<p>-</p>
<p>- охранный зона трубопроводов (газопроводов, нефтепроводов и нефтепродуктопроводов)</p> <p>- зона минимальных расстояний до магистральных или промышленных трубопроводов (газопроводов, нефтепроводов и нефтепродуктопроводов, аммиакопроводов)</p>	<p>Не расположен</p>	<p>ИСОГД Московской области</p>	<p>-</p>
<p>- охранный зона линий и сооружений связи</p>	<p>Не расположен</p>	<p>Генеральный план сельского поселения Спировское Дмитровского муниципального района Московской области, утверждённый решением Совета депутатов сельского поселения Спировское Дмитровского муниципального района Московской области от 11.12.2012 № 163/44</p>	<p>-</p>

			Московской области от 11.12.2012 № 163/44	
- охранный зона железных дорог	Не расположен		Генеральный план сельского поселения Спировское Дмитровского муниципального района Московской области, утверждённый решением Совета депутатов сельского поселения Спировское Дмитровского муниципального района Московской области от 11.12.2012 № 163/44	
- охранный зона тепловых сетей	Не расположен		Генеральный план сельского поселения Спировское Дмитровского муниципального района Московской области, утверждённый решением Совета депутатов сельского поселения Спировское Дмитровского муниципального района Московской области от 11.12.2012 № 163/44	
- придорожные полосы автомобильных дорог	Не расположен		ИСОГД Московской области	
- зона охраняемого объекта	Не расположен		Генеральный план сельского поселения Спировское Дмитровского муниципального района Московской области, утверждённый решением Совета депутатов сельского поселения Спировское Дмитровского муниципального района	

				Московской области от 11.12.2012 № 163/44	
	- иные зоны с особыми условиями использования территорий	Не расположен		<p>Генеральный план сельского поселения Синьковское Дмитровского муниципального района Московской области, утвержденный решением Совета депутатов сельского поселения Синьковское Дмитровского муниципального района Московской области от 11.12.2012 № 163/44</p>	
1.1.	Планируемая зона с особыми условиями использования территории в соответствии САНПИН 2.1.4.1110-02 и иными нормативными правовыми актами в сфере санитарного законодательства	Не расположен		<p>Генеральный план сельского поселения Синьковское Дмитровского муниципального района Московской области, утвержденный решением Совета депутатов сельского поселения Синьковское Дмитровского муниципального района Московской области от 11.12.2012 № 163/44</p>	
2.	Планируемые особо охраняемые природные территории	Полностью расположен в планируемой ООП областного значения – (природно-историческая территория (ландшафт) № 5 «Яхромская Пойма»)		<p>Постановление Правительства Московской области от 11.07.2007 № 517/23 "Об утверждении Схемы территориального планирования Московской области - основных положений градостроительного развития ИСОГД Московской области</p>	
3.	Мелиорируемые земли	Не расположен			

3.1	Особо ценные сельскохозяйственные угодья	Не относится	Постановление Правительства МО от 15.02.2017 № 104/5 «Об утверждении Перечня особо ценных сельскохозяйственных угодий, расположенных на территории Московской области, использование которых для других целей не допускается»	-
4.	Генеральный план; - функциональная зона (зоны), - территория(и) - расположение в границах населенного пункта	Ж-3 – Зона размещения малоэтажной застройки уседебного типа В границах п. Новосиньково	Генеральный план сельского поселения Синьковское Дмитровского муниципального района Московской области, утвержденный решением Совета депутатов сельского поселения Синьковское Дмитровского муниципального района Московской области от 11.12.2012 № 163/44	-
5.	Правила землепользования и застройки: - территориальная(ые) зона (зоны) - территория(и)	Ж-2 – Зона застройки индивидуальными жилыми домами	Правила землепользования и застройки сельского поселения Синьковское Дмитровского муниципального района Московской области, утвержденные решением Совета депутатов Дмитровского муниципального района Московской области от 22.12.2017 № 370/47	Градостроительный регламент территориальной зоны в приложении. Предельное количество этажей - 3
6.	Утвержденные ППТ, ПМТ	Сведения отсутствуют	ИСОГД Московской области	-
7.	Разрешение на строительство	Сведения отсутствуют	ИСОГД Московской области	-

Документ создан в электронной форме. № 28/Ис-21156/23-02 от 02.08.2019. Исполнитель-Давидова К.А.
Страница 9 из 15. Страница создана: 02.08.2019 14:14

8.	Разрешение на ввод объекта в эксплуатацию	Сведения отсутствуют	ИСОГД Московской области	.
9.	Иные сведения	Отсутствуют	.	.

Заключение подготовлено на основании сведений, содержащихся в государственных информационных системах на дату подготовки заключения.

Начальник территориального управления
Дмитровского городского округа, Талдомского
городского округа, городского округа Дубна



М.А. Филина

К.А. Демидова
4929939045

Ж-2 – ЗОНА ЗАСТРОЙКИ ИНДИВИДУАЛЬНЫМИ ЖИЛЬНЫМИ ДОМАМИ

Зона застройки индивидуальными жилыми домами Ж-2 установлена для обеспечения формирования жилых районов из отдельных стоящих индивидуальных жилых домов и блокированных жилых домов. В состав зоны Ж-2 могут включаться территории, предназначенные для ведения садоводства и дачного хозяйства.

Основные виды разрешенного использования

п/п	Наименование ВРИ	Код (числовое обозначение ВРИ)	Предельные размеры земельных участков (кв. м)		Максимальный процент застройки, в том числе в зависимости от количества наземных этажей	Минимальные отступы от границ земельного участка (м)
			min	max		
1.	Для индивидуального жилищного строительства	2.1	500	3 000	40%	3
2.	Для ведения личного подсобного хозяйства	2.2	500	3 000	40%	3
3.	Блокированная жилая застройка	2.3	200	3 000	1 эт. - 39,0% 2 эт. - 50,8% 3 эт. - 44,1%	0
4.	Объекты гаражного назначения	2.7.1	500 (15)*	20 000 (50)*	75% (100%)*	3 (0)*

* - (Существующие объекты гаражного назначения предназначались для хранения личного автотранспорта граждан, имеющих одну или более обшивки стен с другими объектами гаражного назначения)

п/п	Наименование ВРИ	Код (числовое обозначение ВРИ)	Предельные размеры земельных участков (кв. м)		Максимальный процент застройки, в том числе в зависимости от количества надземных этажей	Минимальные отступы от границы земельного участка (м)
			min	max		
5.	Коммунальное обслуживание	3.1	30	100 000	75%	3
6.	Обеспечение внутреннего правопорядка	8.3	Не подлежат установлению			
7.	Историко-культурная деятельность	9.3	Не распространяется			
8.	Земельные участки (территория) общего пользования	12.0	Не распространяется			
9.	Ведение огородинчества	13.1	400	2 000	0%	Не подлежит установлению

Вспомогательные виды разрешенного использования

1. Обслуживание жилой застройки - 2.7
 2. Обеспечение деятельности в области гидрометеорологии и смежных с ней областях 3.9.1
 3. Банковская и страховая деятельность - 4.5
 4. Связь - 6.8
 5. Обеспечение внутреннего правопорядка - 8.3.
- Предельные (минимальные и (или) максимальные) размеры земельных участков и предельные параметры разрешенного строительства, реконструкции объектов капитального строительства применяются к вспомогательным видам разрешенного использования устанавливаемым в соответствии с соответствующими предельными (минимальными и (или) максимальными) размерами земельных участков и предельных параметров разрешенного строительства, реконструкции объектов капитального строительства, устанавливаемых для основных видов разрешенного использования и условие разрешенных видов использования, дополнительно к которым и совместно с которыми устанавливаются вспомогательные виды разрешенного использования.

Условно разрешенные виды использования

№ п/п	Наименование ВРИ	Код (числовое обозначение ВРИ)	Предельные размеры земельных участков (кв. м)		Максимальный процент застройки, в том числе в зависимости от количества надземных этажей	Минимальные отступы от границ земельного участка (м)	
			min	max			
1.	Бытовое обслуживание	3.3	100	100 000	60%	3	
2.	Амбулаторно-поликлиническое обслуживание	3.4.1	100	1 000 000	60%	3	
3.	Стационарное медицинское обслуживание	3.4.2	100	1 000 000	50%	3	
4.	Дошкольное, начальное и среднее общее образование	3.5.1	Не подлежат установлению				3
5.	Среднее и высшее профессиональное образование	3.5.2	100	100 000	60%	3	
6.	Культурное развитие	3.6	100	100 000	50%	3	
7.	Религиозное использование	3.7	100	100 000	50%	3	
8.	Общественное управление	3.8	100	100 000	60%	3	
9.	Обеспечение научной деятельности	3.9	100	100 000	60%	3	
10.	Обеспечение деятельности в области гидрометеорологии и смежных с ней областях	3.9.1	100	10 000	60%	3	
11.	Амбулаторное ветеринарное обслуживание	3.10.1	100	10 000	60%	3	
12.	Деловое управление	4.1	100	100 000	55%	3	

Правила землепользования и застройки сельского поселения Спировское Дмитровского муниципального района Московской области, утвержденные решением Совета депутатов Дмитровского муниципального района Московской области от 22.12.2017 № 370/47

№ п/п	Наименование ВРИ	Код (числовое обозначение ВРИ)	Предельные размеры земельных участков (кв. м)		Максимальный процент застройки, в том числе в зависимости от количества материальных этажей	Минимальные отступы от границ земельного участка (м)	
			min	max			
13.	Рынки	4.3	100	50 000	45%	3	
14.	Магазины	4.4	100	10 000	50%	3	
15.	Банковская и страховая деятельность	4.5	100	10 000	60%	3	
16.	Общественное питание	4.6	100	10 000	50%	3	
17.	Гостиничное обслуживание	4.7	100	100 000	1 эт. - 60% 2 эт. - 50% 3 эт. - 45%	3	
18.	Обслуживание автотранспорта	4.9	100	20 000	75%	3	
19.	Спорт	5.1	100	100 000	75%	3	
20.	Связь	6.8	Не подлежат установлению				
21.	Ведение садоводства	13.2	600	2 000	40%	3	
22.	Ведение дачного хозяйства	13.3	600	3 000	40%	3	



**МИНИСТЕРСТВО
ЭКОЛОГИИ И ПРИРОДОПОЛЬЗОВАНИЯ
МОСКОВСКОЙ ОБЛАСТИ**

143407, Московская область, г. Красногорск, бульвар Строителей, дом 1
тел. (498) 602-21-21, факс: (498) 602-21-68

E-mail: minecology@mosreg.ru

Начальнику отдела по
распоряжению земельными
участками Комитета по управлению
муниципальным имуществом
Дмитровского муниципального
района Московской области

Н.С. Широковой

Уважаемая Наталья Сергеевна!

Министерство экологии и природопользования Московской области в рамках реализации Соглашения об информационном взаимодействии между Правительством Московской области и органами местного самоуправления муниципальных образований Московской области в сфере градостроительной, инвестиционной деятельности, земельно-имущественных отношений, утвержденного постановлением Правительства Московской области от 08.08.2013 № 599/33, рассмотрев Ваше обращение, информирует Вас в отношении земельного участка с кадастровым номером 50:04:0010801:879, вид разрешенного использования «для индивидуального жилищного строительства» с целью его дальнейшего предоставления на аукционе, в части касающейся.

В соответствии со «Схемой развития и размещения особо охраняемых природных территорий в Московской области», утвержденной постановлением Правительства Московской области от 11.02.2009 № 106/5, земельный участок с кадастровым номером 50:04:0010801:879 в границы существующих либо планируемых к организации особо охраняемых природных территорий регионального значения не входит, расположен вне водоохраных зон водных объектов.

На основании пункта 1 статьи 2.3 Закона Российской Федерации от 21.02.1992 № 2395-1 «О недрах» (далее – Закон «О недрах») к участкам недр

местного значения, распоряжение которыми осуществляет субъект Российской Федерации, отнесены участки недр, содержащие общераспространенные полезные ископаемые.

В соответствии со статьей 25 Закона Российской Федерации от 21.02.1992 № 2395-1 «О недрах», строительство объектов капитального строительства на земельных участках, расположенных за границами населенных пунктов, размещение подземных сооружений за границами населенных пунктов разрешаются только после получения заключения федерального органа управления государственным фондом недр (Роснедра) или его территориального органа (Центрнедра) об отсутствии (наличии) полезных ископаемых в недрах под участком предстоящей застройки.

Застройка земельных участков, которые расположены за границами населенных пунктов и находятся на площадях залегания полезных ископаемых, а также размещение за границами населенных пунктов в местах залегания полезных ископаемых подземных сооружений допускается на основании разрешения федерального органа управления государственным фондом недр (Роснедра) или его территориального органа (Центрнедра).

Для сведения сообщаем, что на запрашиваемом в обращении участке отсутствуют месторождения общераспространенных полезных ископаемых, учтенные территориальным балансом запасов полезных ископаемых Московской области, участки недр местного значения, предоставленные Министерством для геологического изучения и (или) разведки и добычи общераспространенных полезных ископаемых, а также участки недр, включенные в Перечень участков недр местного значения, предлагаемых для предоставления в пользование с целью геологического изучения и (или) разведки и добычи общераспространенных полезных ископаемых.

С 01.01.2015 на основании п. 3 ч. 1 ст. 2.3 Закона Российской Федерации от 21.02.1992 № 2395-1 «О недрах», к участкам недр местного значения отнесены участки недр, содержащие подземные воды, которые используются для целей питьевого и хозяйственно-бытового водоснабжения или технологического обеспечения водой объектов промышленности либо объектов сельскохозяйственного назначения и объем добычи которых составляет не более 500 м³/сут.

До 01.01.2015 лицензирование подземных вод осуществлялось Департаментом по недропользованию по Центральному федеральному округу (далее – Центрнедра).

Согласно реестру лицензий на пользование недрами с объемом добычи не более 500 м³/сут в радиусе 1,5 км от запрашиваемого участка зарегистрированные лицензии отсутствуют.

При использовании запрашиваемого участка необходимо учитывать наличие источников питьевого водоснабжения с объемом добычи более 500 м³/сут, их зон санитарной охраны (далее – ЗСО) и руководствоваться требованиями СанПиН 2.1.4.1110-02 «Зоны санитарной охраны источников водоснабжения и водопроводов питьевого назначения» (далее – СанПиН 2.1.4.1110-02).

Информацией о лицензиях на пользование недрами с объемом добычи более 500 м³/сут располагает Центрнедра.

В соответствии с СанПиН 2.1.4.1110-02, ЗСО организуются на всех водопроводах вне зависимости от ведомственной принадлежности. ЗСО организуются в составе трех поясов: первый пояс (строгого режима), второй и третий пояса (пояса ограничений). Организации ЗСО предшествует разработка проекта ЗСО, в который включается определение границ ЗСО, правила и режим хозяйственного использования территорий трех поясов ЗСО.

Министерством экологии и природопользования Московской области границы ЗСО источников питьевого и хозяйственно-бытового водоснабжения в районе расположения участка не устанавливались.

В соответствии с СанПиН 2.1.4.1110-02 отсутствие установленной зоны санитарной охраны не является основанием для освобождения владельцев водопровода, владельцев объектов, расположенных в границах зон санитарной охраны, организаций, индивидуальных предпринимателей, а также граждан от выполнения требований, предъявляемых указанными СанПиН.

Информацией о наличии и содержании санитарно-эпидемиологических заключений о соответствии проектов ЗСО водных объектов требованиям СанПиН 2.1.4.1110-02 располагает Управление Федеральной службы по надзору в сфере защиты прав потребителей и благополучия человека по Московской области и его территориальные отделы.

Обращаем Ваше внимание, что согласно подп. 14 п. 5 ст. 27 «Земельного кодекса Российской Федерации» от 25.10.2001 № 136-ФЗ, ограничиваются в обороте находящиеся в государственной или муниципальной собственности земельные участки, расположенные в первом и втором поясах зон санитарной охраны водных объектов, используемых для целей питьевого и хозяйственного водоснабжения.

Заместитель министра

А.Ю. Уткина

А.Ю. Хромова,
8(498)6022044 (доб.47378)

**АДМИНИСТРАЦИЯ
ДМИТРОВСКОГО МУНИЦИПАЛЬНОГО РАЙОНА
МОСКОВСКОЙ ОБЛАСТИ**

ул. Советская, дом 2, Дмитров, Московская область, 141800
ОКПО 04034059, ОГРН 1035001600171
ИНН/КПП 5007007212/500701001

Тел.: 993-81-63, факс: 8(222) 3-69-71.
E-mail: dmit@mosreg.ru

№ 8270
На № _____ от 16.11.2011

И.о. Министра имущественных
отношений
Московской области
А.Е. Вьюркову

Администрация Дмитровского муниципального района Московской области сообщает следующее.

На земельном участке с кадастровым номером №50:04:0010801:879, площадью 1500 кв.м., расположенный по адресу: Московская область, Дмитровский район, сельское поселение Синьковское, поселок Новосиньково, вид разрешенного использования – для индивидуального жилищного строительства, здания, строения, сооружения принадлежащие гражданам и юридическим лицам отсутствуют.

Приложение:

Акт обследования земельного участка на 1 листе.
Фотофиксация земельного участка на 5-ти листах.

Заместитель Главы Администрации
Дмитровского муниципального района
Московской области



Е.Ю. Кузнецова

Исп. Курякина Г.В.
Тел. 495-993-95-14

МИНИСТЕРСТВО ЖИЛИЩНО-КОММУНАЛЬНОГО ХОЗЯЙСТВА МОСКОВСКОЙ ОБЛАСТИ

**ГОСУДАРСТВЕННОЕ КАЗЕННОЕ УЧРЕЖДЕНИЕ
МОСКОВСКОЙ ОБЛАСТИ
«АГЕНТСТВО РАЗВИТИЯ КОММУНАЛЬНОЙ
ИНФРАСТРУКТУРЫ»**



143402, Московская область, г. Красногорск
Бульвар Строителей, дом 4, стр. 1, секция «А»

Тел. 8 (498) 602-28-28
E-mail: arki@mosreg.ru

Председателю комитета по
управлению имуществом
администрации Дмитровского
муниципального района Московской
области

Г.В. Куракиной

Уважаемая Галина Валентиновна!

Рассмотрев заявление о предоставлении технических условий подключения (технологического присоединения) объекта капитального строительства к сетям инженерно-технического обеспечения (теплоснабжения, водоснабжения, водоотведения) в целях подготовки и организации аукциона по продаже земельного участка, находящегося в государственной или муниципальной собственности, аукциона на право заключения договора аренды земельного участка, находящегося в государственной или муниципальной собственности (далее – технические условия), государственное казенное учреждение Московской области «Агентство развития коммунальной инфраструктуры» направляет прилагаемые сведения о технических условиях.

Номер запроса	25072
Дата запроса	24.05.2019
Функциональное назначение	Жилое
Кадастровый номер земельного участка	50:04:0010801:879

Приложение: на 5 л. в 1 экз.

Директор

В.Е. Каретников

В.С. Арутюнов
8(498) 602 28 28

СВЕДЕНИЯ

о технических условиях подключения (технологического присоединения) к сетям инженерно-технического обеспечения (теплоснабжение, водоснабжение, водоотведение) земельного участка с кадастровым номером 50:04.0010801.879.

№ п/п	Сведения о технических условиях	Теплоснабжение (ТС)	Водоснабжение (ХВС)	Водоотведение (ВО)
1	Номер технических условий	345	1027	1027-а
2	Наименование РСО	ООО «Дмитровтеплосервис»	ООО «ЭКО-ЖИЛКОМ»	ООО «ЭКО-ЖИЛКОМ»
3	Дата выдачи технических условий	24.06.2019	22.06.2019	22.06.2019
4	Пределная свободная мощность существующих сетей	0,01 Гкал/ч	1 м3/сут	Отсутствие технической возможности
5	Максимальная нагрузка в возможных точках подключения	0,01 Гкал/ч	1 м3/сут	Отсутствие технической возможности
6	Срок действия технических условий	1 год	3 года	3 года
7	Срок подключения объекта капитального строительства	18 месяцев с даты заключения договора о подключении	18 месяцев с даты заключения договора о подключении	—
8	Информация о плате за подключение (технологическое присоединение)	4 966 руб. Распоряжение Комитета по ценам и тарифам Московской области от 14.12.2018 № 346-Р	Распоряжение Комитета по ценам и тарифам Московской области от 14.12.2018 № 344 - Р	Распоряжение Комитета по ценам и тарифам Московской области от 14.12.2018 № 345 - Р

26.06.2019 № И.А. 189

Заместителю Главы Администрации
Дмитровского муниципального района
Московской области
И.А. Башкирову

Уважаемый Иван Анатольевич!

В ответ на Ваши письма от 18.10.2018 № 7655, от 18.10.2018 № 7658, 18.10.2018 № 7657, от 18.10.2018 № 7656, от 22.10.2018 № 9334 по вопросу предоставления сведений о возможности подключения к газораспределительным сетям объектов капитального строительства, предполагаемых к размещению на земельных участках:

- кад. № 50:04:0230504:387 по адресу: Московская область, Дмитровский район, г. п. Яхрома, д. Жуково;
- кад. № 50:04:0100701:933 по адресу: Московская область, Дмитровский район, г. п. Дмитров, с. Пересветово;
- кад. № 50:04:0010801:879 по адресу: Московская область, Дмитровский район, с. п. Синьковское, п. Новосиньково;
- кад. № 50:04:0230504:389 по адресу: Московская область, Дмитровский район, г. п. Яхрома, д. Жуково;
- кад. № 50:04:0180403:271 по адресу: Московская область, Дмитровский район, г. п. Дмитров, д. Голиково

Филиал АО «Мособгаз» «Мытищимежрайгаз» направляет Вам запрошенную информацию.

Приложение: на 5 л. в 1 экз.

С уважением,
начальник службы СТПИПУ

Я.Е. Латышов

Е.В. Харитонова
8 (496) 225-44-14,
доб. 058-39

Сведения о технических условиях

на газоснабжение объекта капитального строительства, расположенного на земельном участке с кадастровым номером 50:04:0010801:879 по адресу: Московская область, Дмитровский район, с. п. Синьковское, п. Новосиньково

1. Предельная свободная мощность существующих сетей.

Ориентировочным источником газоснабжения указанного земельного участка может являться газопровод от ГРС «Яхрома». Предельная свободная мощность в точке подключения составляет 5 куб.м/час. *

2. Максимальная нагрузка: 5 куб.м/час.

3. Срок подключения объекта капитального строительства к сетям инженерно-технического обеспечения: 2 года с даты заключения Договора о подключении.

4. Размер платы за подключение (технологическое присоединение) на дату опубликования извещения о проведении аукциона:

Определяется в соответствии с Распоряжением Комитета по ценам и тарифам Московской области от 14.12.2018 № 342-р и на дату расчета составляет 22 362 144 руб. 39 коп. (Двадцать два миллиона триста шестьдесят две тысячи сто сорок четыре рубля 39 копеек), с учетом НДС – 18 % 3 411 174 руб. 57 коп. (Три миллиона четыреста одиннадцать тысяч сто семьдесят четыре рубля 57 копеек).

5. Срок действия данных сведений.

В течение 6 месяцев, а в случае внесения изменений в вышеуказанные нормативные акты – до внесения данных изменений.

Данные сведения о технических условиях подключения не являются основанием для заключения Договора о подключении и разработки проекта газификации.

* Если для реализации земельного участка на аукционе требуется большие значения предельной свободной мощности в точке подключения, то необходимо направить в адрес Филиала АО «Мособлгаз» «Мытишмежрайгаз» соответствующую заявку с приложением расчета запрашиваемого максимального часового расхода газа.



**Филиал ПАО «МОЭСК» -
Северные
электрические сети**

Северные электрические сети – филиал Публичного акционерного общества
«Московская объединенная электросетевая компания»
(ОАО – филиал ПАО «МОЭСК»)
127254, г. Москва, ул. Руставели, д. 2
Тел: (499) 509 0523, факс: (495) 408 8075, www.moesk.ru, e-mail: ses@moesk.ru

09.06.2019 № С8-19-114-16491(915685/903)

О рассмотрении обращения

Заместителю Главы Администрации
Дмитровского муниципального района
Московской области
А.В. Тигову

141800, Московская область,
г. Дмитров, ул. Советская, д. 2


В соответствии с Вашими запросами:

Номер заявки	Дата поступления
С-18-00-914866/903	22.10.2018 0:00:00
С-18-00-914867/903	22.10.2018 0:00:00
С-18-00-914868/903	22.10.2018 0:00:00
С-18-00-914864/903	22.10.2018 0:00:00
С-18-00-915232/903	30.10.2018 0:00:00
С-18-00-915233/903	30.10.2018 0:00:00
С-18-00-915234/903	30.10.2018 0:00:00
С-18-00-915238/903	30.10.2018 0:00:00
С-18-00-915239/903	30.10.2018 0:00:00
С-18-00-915246/903	30.10.2018 0:00:00
С-18-00-915330/903	01.11.2018 0:00:00
С-18-00-915611/903	01.11.2018 0:00:00
С-18-00-915685/903	08.11.2018 0:00:00

Северные электрические сети - филиал ПАО «Московская объединенная электросетевая компания» направляет Вам предложения по сведениям о технических условиях на электроснабжение земельных участков.

Приложения: 13 предложений по сведениям о технических условиях на электроснабжение земельных участков.

Начальник отдела инженерного обеспечения
технологических присоединений филиала
ПАО «МОЭСК» – Северные электрические
сети


(подпись) / А.Г. Петрунин

Литвинова Е.М.
КОНТРОЛЬ

**Предложения по сведениям о технических условиях
на электроснабжение земельного участка с кад.номером 50:04:0010801:879,
площадью 1500 кв.м., расположенного по адресу: Дмитровский район, п.
Новосиньково**

1. Предельная свободная мощность существующих сетей.

Вблизи указанного участка расположена ПС №148 35/6 кВ «Вязовка», с резервом мощности 0,382 МВА (по данным Схемы и программы перспективного развития электроэнергетики Московской области на период 2016-2020 годов, утвержденной постановлением Губернатора Московской области от 16.11.2015 №486-ПГ).

2. Максимальная нагрузка: 1х1, 1х1, 6, 1х3,2 МВА.

3. Сроки подключения объекта капитального строительства к сетям инженерно-технического обеспечения.

В соответствии с подпунктом б) пункта 16 Правил технологического присоединения энергопринимающих устройств потребителей электрической энергии, объектов по производству электрической энергии, а также объектов электросетевого хозяйства, принадлежащих сетевым организациям и иным лицам, к электрическим сетям, утвержденных постановлением Правительства Российской Федерации от 27.12.2004 № 861, срок присоединения составляет:

3.1. В случаях осуществления технологического присоединения к электрическим сетям классом напряжения до 20 кВ включительно, при этом расстояние от существующих электрических сетей необходимого класса напряжения до границ участка, на котором расположены присоединяемые энергопринимающие устройства, составляет не более 300 метров в городах и поселках городского типа и не более 500 метров в сельской местности и от сетевой организации не требуется выполнение работ по строительству (реконструкции) объектов электросетевого хозяйства, включенных (подлежащих включению) в инвестиционные программы сетевых организаций (в том числе смежных сетевых организаций), и (или) объектов по производству электрической энергии, за исключением работ по строительству объектов электросетевого хозяйства от существующих объектов электросетевого хозяйства до присоединяемых энергопринимающих устройств и (или) объектов электроэнергетики:

3.1.1. 4 месяца - для заявителей, максимальная мощность энергопринимающих устройств которых составляет до 670 кВт включительно;

3.1.2. 1 год - для заявителей, максимальная мощность энергопринимающих устройств которых составляет свыше 670 кВт.

3.2. В иных случаях:

3.2.1. 6 месяцев - для заявителей - юридических лиц или индивидуальных предпринимателей в целях технологического присоединения по одному источнику электроснабжения энергопринимающих устройств, максимальная мощность которых составляет до 150 кВт включительно (с учетом ранее присоединенных в данной точке присоединения энергопринимающих устройств), для заявителей - физических лиц в целях технологического присоединения энергопринимающих устройств, максимальная мощность которых составляет до 15 кВт включительно (с учетом ранее присоединенных в данной точке присоединения энергопринимающих устройств), которые используются для

бытовых и иных нужд, не связанных с осуществлением предпринимательской деятельности, и электроснабжение которых предусматривается по одному источнику, и для заявителей, осуществляющих технологическое присоединение путем перераспределения мощности, если технологическое присоединение осуществляется к электрическим сетям, уровень напряжения которых составляет до 20 кВ включительно, и если расстояние от существующих электрических сетей необходимого класса напряжения до границ участка заявителя, на котором расположены присоединяемые энергопринимающие устройства, составляет не более 300 метров в городах и поселках городского типа и не более 500 метров в сельской местности;

3.2.2. 1 год - для заявителей, максимальная мощность энергопринимающих устройств которых составляет менее 670 кВт, если более короткие сроки не предусмотрены инвестиционной программой соответствующей сетевой организации или соглашением сторон;

3.2.3. 2 года - для заявителей, максимальная мощность энергопринимающих устройств которых составляет не менее 670 кВт, если иные сроки (но не более 4 лет) не предусмотрены инвестиционной программой соответствующей сетевой организации или соглашением сторон;

4. Информация о плате за подключение (технологическое присоединение) на дату опубликования извещения о проведении аукциона.

В соответствии с распоряжением Комитета по ценам и тарифам Московской области 20.12.2018 № 409-Р:

Ставки платы за единицу максимальной мощности на уровне напряжения ниже 35 кВ и максимальной мощности менее 8900 кВт на покрытие расходов по строительству объектов электросетевого хозяйства от существующих объектов электросетевого хозяйства до присоединяемых энергопринимающих устройств потребителей электрической энергии, объектов электросетевого хозяйства, принадлежащих сетевым организациям и иным лицам («последняя миля»), за технологическое присоединение к электрическим сетям сетевых организаций на территории Московской области (на территории городских населенных пунктов и территорий, не относящихся к территориям городских населенных пунктов), для постоянной и временной схемы электроснабжения (без НДС в ценах периода регулирования)

Наименование ставок за единицу максимальной мощности (руб./кВт)		Стандартизированные тарифные ставки <*>	
		0,4 кВ	6 кВ, 10 кВ, 20 кВ
		более 150 кВт	
1	2	3	4
C_1^{max}	Ставка за единицу максимальной мощности для определения платы за технологическое присоединение к электрическим сетям на уровне напряжения ниже 35 кВ и мощности менее 8900 кВт на осуществление мероприятий, предусмотренных пунктом 16 Методических указаний (за исключением подпункта "б") (руб./кВт)	280,83	
$C_{1,1}^{max}$	Подготовка и выдача сетевой организацией технических условий заявителю (ТУ) (руб./кВт)	166,82	
$C_{1,2}^{max}$	Проверка сетевой организацией выполнения заявителем технических условий (руб./кВт)	114,01	
C_2^{max}	Ставка за единицу максимальной мощности (руб./кВт) на покрытие расходов сетевой организации на строительство воздушных линий электропередачи (руб./кВт)	2664,69	829,71
C_3^{max}	Ставка за единицу максимальной мощности на покрытие расходов сетевой организации на строительство кабельных линий электропередачи (руб./кВт)	3617,25	1836,93

C_4^{max}	Ставка за единицу максимальной мощности на покрытие расходов сетевой организации на строительство пунктов секционирования (реклоузеров (КРУН) (руб./кВт)	-	548,01
C_4^{max}	Ставка за единицу максимальной мощности на покрытие расходов сетевой организации на строительство пунктов секционирования (распределительных пунктов) (руб./кВт)	-	2081,31
C_5^{max}	Ставка за единицу максимальной мощности на покрытие расходов сетевой организации на строительство трансформаторных подстанций (ТП), за исключением распределительных трансформаторных подстанций (РТП), с уровнем напряжения до 35 кВ (руб./кВт)	5173,66	5173,66
C_5	Ставка за единицу максимальной мощности на покрытие расходов сетевой организации на строительство распределительных трансформаторных подстанций (РТП) с уровнем напряжения до 35 кВ (руб./кВт)	7147,53	7147,53
C_7	Ставка за единицу максимальной мощности на покрытие расходов сетевой организации на строительство подстанций уровнем напряжения 35 кВ и выше (ПС) (руб./кВт)	-	-

<*> Для заявителей, осуществляющих технологическое присоединение своих энергопринимающих устройств максимальной мощностью не более 150 кВт, ставки за единицу максимальной мощности по мероприятиям "последней мили" на планируемый период C_2^{max} , C_3^{max} , C_4^{max} , C_5^{max} , C_6^{max} , C_7^{max} равны 0 (нулю).

Ставки платы за единицу максимальной мощности на уровне напряжения ниже 35 кВ и максимальной мощности менее 8900 кВт на покрытие расходов по строительству объектов электросетевого хозяйства от существующих объектов электросетевого хозяйства до присоединяемых

энергопринимающих устройств потребителей электрической энергии, объектов электросетевого хозяйства, принадлежащих сетевым организациям и иным лицам ("последняя миля"), за технологическое присоединение к электрическим сетям сетевых организаций на территории Московской области (без НДС)

N п/п	Наименование мероприятий	Ставки для расчета платы по каждому мероприятию, руб./кВт (без НДС)			
		0,4 кВ		6 кВ, 10 кВ, 20 кВ	
		не более чем 150 кВт	более 150 кВт	не более чем 150 кВт	более 150 кВт
1	2	3	4	5	6
1	Выполнение сетевой организацией мероприятий, связанных со строительством "последней мили", в том числе:				
1.1	Строительство воздушных линий (С2)	1120,00	2240,00	365,00	730,00
1.2	Строительство кабельных линий (С3)	2292,17	4584,33	978,10	1956,19
1.3	Строительство пунктов секционирования (реклоузеров (КРУН) (С4)	-	-	225,24	450,47
1.4	Строительство РП - распределительных пунктов (С4)	-	-	898,21	1796,41
1.5	Строительство комплектных	2319,40	4638,79	2319,40	4638,79

	трансформаторных подстанций (КТП), распределительных трансформаторных подстанций (РТП) с уровнем напряжения до 35 кВ (С4)				
1.6	Строительство центров питания, подстанций уровнем напряжения 35 кВ и выше (ПС) (С4)	-	-	-	-

Стандартизированные тарифные ставки на покрытие расходов по строительству объектов электросетевого хозяйства от существующих объектов электросетевого хозяйства до присоединяемых энергопринимающих устройств потребителей электрической энергии, объектов электросетевого хозяйства, принадлежащих сетевым организациям и иным лицам ("последняя миля"), за технологическое присоединение к электрическим сетям сетевых организаций на территории Московской области (без НДС в ценах 2001 года)

N п/п	Наименование мероприятий	Стандартизированные тарифные ставки (без НДС в ценах 2001 года)			
		0,4 кВ		6 кВ, 10 кВ, 20 кВ	
		не более чем 150 кВт	более 150 кВт	не более чем 150 кВт	более 150 кВт
1	2	3	4	5	6
1.1.	Строительство воздушных линий, руб./км (С2)	165662,17	331324,34	210524,29	421048,57
1.2.	Строительство кабельных линий, руб./км (С3)	187775,73	375551,45	302984,10	605968,20
1.3.	Строительство пунктов секционирования (реклоузеров (КРУН), руб./кВт (С4)	-	-	31,95	63,90
1.4.	Строительство РП - распределительных пунктов, руб./кВт (С4)	-	-	127,40	254,81
1.5.	Строительство комплектных трансформаторных	328,99	657,98	328,99	657,98

	подстанций (КТП), распределительных трансформаторных подстанций (РТП) с уровнем напряжения до 35 кВ, руб./кВт (С4)				
1.6.	Строительство центров питания, подстанций уровнем напряжения 35 кВ и выше (ПС), руб./кВт (С4)	-	-	-	-

Формула платы за технологическое присоединение к электрическим сетям сетевых организаций московской области на территории Московской области (на территории городских населенных пунктов и территорий, не относящихся к территориям городских населенных пунктов) для постоянной и временной схемы электроснабжения исходя из стандартизированных тарифных ставок и способа технологического присоединения к электрическим сетям сетевой организации

1. Если отсутствует необходимость реализации мероприятий "последней мили", то формула платы определяется как стандартизированная тарифная ставка на покрытие расходов на технологическое присоединение энергопринимающих устройств потребителей электрической энергии, объектов электросетевого хозяйства, принадлежащих сетевым организациям и иным лицам, по мероприятиям, указанным в п. 16 Методических указаний (кроме подпункта "б")

$$P = C_1 \text{ (руб.)}$$

2. Если при технологическом присоединении энергопринимающих устройств заявителя согласно техническим условиям предусматривается мероприятие "последней мили" по прокладке воздушных и (или) кабельных линий, то формула платы определяется как сумма стандартизированной тарифной ставки C_1 и произведения стандартизированной тарифной ставки на покрытие расходов сетевой организации на строительство воздушных (C_2) и (или) кабельных (C_3) линий электропередачи на i -м уровне напряжения и суммарной протяженности воздушных и (или) кабельных линий (L_i), строительство которых предусмотрено согласно выданным техническим условиям для технологического присоединения заявителя:

$$P_{C_1, C_2, C_3} = C_1 + C_2 \times L_{2i} + C_3 \times L_{3i} \text{ (руб.)}$$

3. Если при технологическом присоединении энергопринимающих устройств заявителя согласно техническим условиям предусматриваются мероприятия "последней мили" по строительству пунктов секционирования (реклоузеров (КРУН), распределительных пунктов), трансформаторных подстанций (ТП), за исключением распределительных трансформаторных подстанций (РТП), распределительных трансформаторных подстанций (РТП) с уровнем напряжения до 35 кВ, то формула платы определяется как сумма расходов, определенных в соответствии с пунктом 2 настоящего приложения, произведения ставки C_4 и количества пунктов секционирования (реклоузеров (КРУН) (k), распределительных пунктов) (m) и произведения ставок C_5 , C_6 , C_7 и объема максимальной мощности (N_i), указанного заявителем в заявке на технологическое присоединение:

$$\begin{aligned}
 P_{\text{с4 КРУН}6\text{кВ}10\text{кВ}20\text{кВ},\text{с4 ПТ}16\text{кВ}10\text{кВ}20\text{кВ},\text{с5 ТП}10/0,4\text{кВ},\text{с6 РТП}10/0,4\text{кВ}} &= \\
 &= C_1 + C_{2i} \times L_{2i} + C_{3i} \times L_{3i} + C_{4\text{КРУН}6\text{кВ}10\text{кВ}20\text{кВ}i} \times k + \\
 &+ P_{\text{с4 ПТ}16\text{кВ}10\text{кВ}20\text{кВ}} \times m + P_{\text{с5 ТП}10/0,4\text{кВ}} \times N_i + P_{\text{с6 РТП}10/0,4\text{кВ}} \times N_i \text{ (руб.)}
 \end{aligned}$$

4. В случае если заявитель при технологическом присоединении запрашивает вторую или первую категорию надежности электроснабжения (технологическое присоединение к двум независимым источникам энергоснабжения), то размер платы за технологическое присоединение ($P_{\text{общ}}$) определяется следующим образом:

$$P_{\text{общ}} = P + (P_{\text{ист1}} + P_{\text{ист2}}) \text{ (руб.)},$$

где:

$$P = C_1 \text{ (руб.)};$$

$P_{\text{ист1}}$ - расходы на мероприятия "последней мили" по первому независимому источнику энергоснабжения, осуществляемые для конкретного присоединения в зависимости от способа присоединения и уровня запрашиваемого напряжения на основании выданных сетевой организацией технических условий (руб.).

$P_{\text{ист2}}$ - расходы на мероприятия "последней мили" по второму независимому источнику энергоснабжения, осуществляемые для конкретного присоединения в зависимости от способа присоединения и уровня запрашиваемого напряжения на основании выданных сетевой организацией технических условий (руб.).

5. Если при технологическом присоединении заявителя согласно техническим условиям срок выполнения мероприятий по технологическому присоединению предусмотрен на период больше одного года, то стоимость мероприятий, учитываемых в плате, рассчитанной в год подачи заявки, индексируется следующим образом:

- 50% стоимости мероприятий, предусмотренных техническими условиями, умножается на произведение прогнозных индексов цен производителей по подразделу "Строительство" раздела "Капитальные вложения (инвестиции)", публикуемых Министерством экономического развития Российской Федерации на соответствующий год (при отсутствии данного индекса используется индекс потребительских цен на соответствующий год) за половину периода, указанного в технических условиях, начиная с года, следующего за годом утверждения платы;

- 50% стоимости мероприятий, предусмотренных техническими условиями, умножается на произведение прогнозных индексов цен производителей по подразделу "Строительство" раздела "Капитальные вложения (инвестиции)", публикуемых Министерством экономического развития Российской Федерации на соответствующий год (при отсутствии данного индекса используется индекс потребительских цен на соответствующий год) за период, указанный в технических условиях, начиная с года, следующего за годом утверждения платы.

6. Для заявителей, осуществляющих технологическое присоединение своих энергопринимающих устройств максимальной мощностью не более 150 кВт (с учетом мощности ранее присоединенных в данной точке присоединения энергопринимающих устройств), формула платы за технологическое присоединение энергопринимающих устройств таких заявителей имеет следующий вид:

$$P_{\text{не более 150 кВт}} = C_1$$

Стандартизированные тарифные ставки C_2 и C_3 применяются к протяженности линий электропередачи по трассе.

Размер платы для каждого технологического присоединения рассчитывается сетевой организацией в соответствии с утвержденной формулой.

7. Срок действия данных сведений.

В течение 6 месяцев, а в случае внесения изменений в вышеуказанные нормативные акты – до внесения данных изменений.

**ФОРМА ЗАЯВКИ НА УЧАСТИЕ В АУКЦИОНЕ
на право заключения договора аренды земельного участка**

**В Аукционную комиссию, сформированную Комитетом по конкурентной политике Московской области
Заявитель**

(Ф.И.О. гражданина)

Паспортные данные: серия.....№, дата выдачи «.....»г.
кем выдан.....
Адрес места жительства (по паспорту).....
Почтовый адрес для направления корреспонденции.....
Контактный телефон

Представитель Заявителя¹(Ф.И.О.).....
Действует на основании доверенности от «.....».....20.....г., №,
Паспортные данные представителя: серия№, дата выдачи «.....»г.
кем выдан,
Адрес места жительства (по паспорту).....
Почтовый адрес для направления корреспонденции.....
Контактный телефон

принял решение об участии в аукционе на право заключения договора аренды земельного участка:

Дата аукциона: кадастровый номер земельного участка,
площадь земельного участка.....кв.м.
Местоположение (адрес) земельного участка:

**и обязуется обеспечить поступление задатка в размере _____ руб. _____ (сумма прописью),
в сроки и в порядке установленных в Извещении о проведении аукциона на указанный Земельный участок.**

1. Заявитель обязуется:
 - 1.1. Соблюдать условия и порядок проведения аукциона, содержащиеся в Извещении о проведении аукциона.
 - 1.2. В случае признания Победителем аукциона заключить договор аренды с Арендодателем в соответствии с порядком, сроками и требованиями, установленными Извещением о проведении аукциона и договором аренды земельного участка.
 - 1.3. Использовать земельный участок в соответствии с видом разрешенного использования, указанным в Извещении о проведении аукциона и договоре аренды земельного участка.
2. Заявителю понятны все требования и положения Извещения о проведении аукциона. Заявителю известно фактическое состояние и технические характеристики Земельного участка и он не имеет претензий к ним.
3. Заявитель извещен о том, что он вправе отозвать Заявку в любое время до установленных даты и времени окончания подачи Заявок на участие в аукционе, в порядке, установленном в Извещении о проведении аукциона.
4. Изменение разрешенного использования Земельного участка, переданного в аренду по результатам аукциона, в течение срока действия договора аренды не допускается.
5. Ответственность за достоверность представленных документов и информации несет Заявитель.
6. Заявитель подтверждает, что на дату подписания настоящей Заявки ознакомлен с порядком проведения аукциона, порядком внесения задатка, Извещением о проведении аукциона и проектом договора аренды, и они ему понятны. Заявитель подтверждает, что надлежащим образом ознакомлен с реальным состоянием выставляемого на аукцион Земельного участка и информацией о нем.
7. Заявитель осведомлен и согласен с тем, что Арендодатель/ Организатор аукциона не несут ответственности за ущерб, который может быть причинен Заявителю отменой аукциона, внесением изменений в Извещении о проведении аукциона, а также приостановлением процедуры проведения аукциона. При этом Заявитель считается уведомленным об отмене аукциона, внесении изменений в Извещении о проведении аукциона на официальном сайте торгов Российской Федерации в информационно-телекоммуникационной сети «Интернет» для размещения информации о проведении торгов www.torgi.gov.ru.
8. Условия аукциона по данному Земельному участку, порядок и условия заключения договора аренды с Участником аукциона являются условиями публичной оферты, а подача Заявки на участие в аукционе является акцептом такой оферты.
9. В соответствии с Федеральным законом от 27.07.2006 № 152-ФЗ «О персональных данных», подавая Заявку, Заявитель дает согласие на обработку персональных данных, указанных выше и содержащихся в представленных документах, в целях участия в аукционе. (Под обработкой персональных данных понимается совершение, в том числе, следующих действий: сбор, систематизация, накопление, хранение, уточнение (обновление, изменение), использование, обезличивание, блокирование, уничтожение персональных данных). При этом общее описание вышеуказанных способов обработки данных приведено в Федеральном законе от 27.07.2006 № 152-ФЗ, а также на передачу такой информации третьим лицам, в случаях, установленных нормативными документами вышестоящих органов и законодательством. Настоящее согласие действует бессрочно и может быть отозвано в любой момент по соглашению сторон. Заявитель подтверждает, что ознакомлен с положениями Федерального закона от 27.07.2006 №152-ФЗ «О персональных данных», права и обязанности в области защиты персональных данных ему известны.

¹ Заполняется при подаче Заявки лицом, действующим по доверенности

ПРОЕКТ СОГЛАШЕНИЯ О ЗАДАТКЕ № _____

« ____ » _____ Г.

Комитет по конкурентной политике Московской области в лице _____, действующего на основании _____, именуемый в дальнейшем «Организатор аукциона», с одной стороны, Государственное казенное учреждение Московской области «Региональный центр торгов», в лице _____, действующего на основании _____, именуемое далее «Лицо, осуществляющее организационно-технические функции», с другой стороны, и _____, именуемое в дальнейшем «Заявитель», в лице _____, действующего на основании _____, с третьей стороны, заключили настоящее Соглашение о нижеследующем:

1. Предмет Соглашения

Заявитель в доказательство намерения заключить договор аренды земельного участка, находящегося в собственности _____/образованный из земель или земельного участка, государственная собственность на которые не разграничена, расположенного по адресу: Московская область, _____ (далее - Аукцион), а также в качестве обеспечения надлежащего исполнения своих обязательств, в счет причитающихся с него по договору аренды земельного участка платежей, перечисляет денежные средства в размере _____ руб. __ коп., предусмотренном разделом 2 настоящего Соглашения.

2. Порядок перечисления денежных средств

2.1. Заявитель перечисляет денежные средства (п.1) по следующим банковским реквизитам:

Получатель платежа: МЭФ Московской области

(л/с 05868217110 - Государственное казенное учреждение Московской области «Региональный центр торгов»), ОГРН 1145024006577, ИНН 5024147611, КПП 502401001,

р/с 40302810845254000001, БИК 044525000,

Банк получателя: ГУ Банка России по ЦФО

В связи с отсутствием КБК при заполнении полей (104, 105) платежного поручения (квитанции об оплате) для перечисления задатка рекомендуется указывать в соответствующих полях КБК - «0», ОКТМО - «0».

2.2. В документе, подтверждающем внесение задатка, в обязательном порядке указывается назначение платежа: «Задаток для участия в аукционе « ____ » _____ 20__ (дата аукциона), по Соглашению о задатке от « ____ » _____ 20__ № ____ » (при наличии реквизитов Соглашения о задатке), НДС не облагается».

2.3. Платежи (п.1) осуществляются исключительно заявителем только в форме безналичного расчета в российских рублях.

2.4. Плательщиком денежных средств в качестве задатка может быть исключительно Заявитель. Не допускается перечисление денежных средств в качестве задатка иными лицами. Перечисленные денежные средства иными лицами будут считаться ошибочно перечисленными денежными средствами и возвращены плательщику.

2.5. В случае установления Аукционной комиссией не поступления в указанный в Извещении о проведении аукциона срок и порядке суммы задатка, обязательства заявителя по внесению задатка считаются неисполненными.

2.6. Порядок возврата задатка в случаях, установленных действующим законодательством, определен в разделе 7 Извещения о проведении аукциона № ____.

3. Ответственность Сторон

3.1. Ответственность сторон за неисполнение либо ненадлежащее исполнение настоящего Соглашения наступает в соответствии с действующим законодательством.

3.2. Все споры и разногласия, которые могут возникнуть в результате исполнения Сторонами условий настоящего Соглашения, будут по возможности решаться путем переговоров. В случае невозможности разрешения споров путем переговоров Стороны рассматривают их в установленном законом порядке.

4. Срок действия Соглашения

4.1. Соглашение вступает в силу с момента подписания его Сторонами.

4.2. Соглашение прекращает свое действие с момента надлежащего исполнения Сторонами взятых на себя обязательств.

5. Заключительные положения

5.1. Все изменения и дополнения к настоящему Соглашению, включая уточнение реквизитов Заявителя, оформляются письменно дополнительным соглашением.

5.2. Настоящее Соглашение составлено в 3 (трех) подлинных экземплярах.

6. Юридические адреса и реквизиты Сторон

**Лицо, осуществляющее
организационно-технические
функции**

Организатор аукциона

Заявитель

7. Подписи сторон

Должность

Должность

от Заявителя

_____/_____/_____
Подпись

_____/_____/_____
Подпись

_____/_____/_____
Подпись

В _____
(Организатор аукциона)

от _____
(Ф.И.О. гражданина)

Запрос на осмотр Земельного участка

Прошу оформить документ для осмотра Земельного участка:

Кадастровый номер: _____

Местоположение (адрес): _____

Дата аукциона: _____

№ аукциона: _____

Уполномоченное лицо на осмотр:

Ф.И.О.

Контактные телефоны: _____

Адрес электронной почты (e-mail): _____

Для граждан:

Подпись

Ф.И.О.

ДОГОВОР
аренды земельного участка,
заключаемый по результатам проведения торгов № _____

Московская область, г. Дмитров

"__" _____ 20__ года

Комитет по управлению имуществом Администрации Дмитровского городского округа Московской области, свидетельство о внесении записи в Единый государственный реестр юридических лиц за основным государственным регистрационным номером 1035001608883, выдано Инспекцией Федеральной налоговой службы по г. Дмитрову Московской области 15.11.1991г., ИНН 5007009731, КПП 500701001, именуемый в дальнейшем "**Арендодатель**", в лице Председателя Комитета **Куракиной Галины Валентиновны**, действующей на основании Положения о Комитете по управлению имуществом Администрации Дмитровского городского округа Московской области, с одной стороны, и _____ (ОГРН _____, ИНН/КПП _____/_____), юридический адрес: _____, в лице _____, действующей на основании _____, с другой стороны, именуемое в дальнейшем "**Арендатор**", при совместном упоминании именуемые в дальнейшем "**Стороны**", на основании _____ заключили настоящий договор о нижеследующем.

I. Предмет и цель договора

1.1. Арендодатель обязуется предоставить Арендатору за плату во временное владение использование земельный участок площадью _____ кв.м., с кадастровым номером № _____, категория земель - **земли населенных пунктов**, с видом разрешенного использования: _____, расположенный по адресу: _____ (далее по тексту — Земельный участок), а Арендатор обязуется принять Земельный участок по акту приема-передачи (Приложение 2 является неотъемлемой частью настоящего договора).

1.2. Настоящий договор заключен на основании протокола о результатах торгов _____ (далее по тексту - Протокол), являющегося приложением 1 к настоящему договору.

1.3. Участок предоставляется _____.

1.4. Установлены следующие ограничения/обременения использования земельного участка:
- полностью расположен в 3 поясе ЗСО (сведения подлежат уточнению).

1.5. На Земельном участке отсутствуют объекты недвижимости.

II. Срок договора

2.1. Настоящий договор заключается на срок 20 (двадцать) лет, с «__» ____ 20__ года по «__» ____ 2__ года.

2.2. Земельный участок считается переданным Арендодателем Арендатору и принятым Арендатором с момента подписания акта-приема передачи Земельного участка.

Договор считается заключенным с момента передачи Земельного участка. Акт приема-передачи Земельного участка подписывается одновременно с подписанием настоящего договора.

2.3. Договор вступает в силу с даты его подписания Сторонами и подлежит государственной регистрации в установленном законодательством Российской Федерации, законодательством Московской области порядке.

III. Арендная плата

3.1. Арендная плата начисляется с даты передачи Земельного участка по акту приема-передачи Земельного участка.

3.2. Размер годовой арендной платы устанавливается в соответствии с Протоколом.

3.3. При определении арендной платы, начиная с 1 января года, следующего за годом, в котором был заключен договор аренды к размеру арендной платы, предложенному победителем торгов, применяется (Кинф) индекс инфляции (индекс – дефлятор).

3.4. Размер арендной платы за земельный участок определяется в Приложении 2 к настоящему договору, которое является его неотъемлемой частью. Сумма ежеквартальной арендной платы устанавливается в размере в соответствии с Приложением 2.

3.5. Арендная плата вносится Арендатором ежемесячно в полном объеме, в размере, установленном в Приложении 2, не позднее 10 числа текущего месяца, путем внесения денежных средств, безналичным порядком с обязательным указанием в платежном документе назначения платежа, номер и даты настоящего договора по следующим реквизитам на расчетный счет: Управления федерального казначейства по Московской области (Комитет по управлению имуществом Администрации Дмитровского городского округа Московской области); ИНН 5007009731 КПП 500701001; Банк получателя ГУ Банка России по ЦФО; БИК: 044525000; Счет получателя: 40101810845250010102; ОКТМО 46715000, во всех поручениях проставлять КБК: 002 111 05012 04 0000 120 «Арендная плата за землю».

В платежных поручениях обязательно указать: «Арендная плата за земельный участок с кадастровым номером № 50:04:0010801:879 по Договору аренды земельного участка № ____-д от _____».

Арендатор при очередной оплате арендной платы за земельный участок должен согласовывать расчётные счета и выверять расчёт арендной платы за текущий период в Комитете по управлению имуществом Администрации Дмитровского городского округа Московской области.

3.6. Арендная плата за неполный период (месяц) исчисляется пропорционально количеству календарных дней аренды в месяце к количеству дней данного месяца.

3.7. Сумма поступлений зачисляется сначала в счет оплаты основного долга, и только при погашении основного долга зачисляется в счет оплаты пени, вне зависимости от назначения платежа, указанного в платежном поручении.

3.8. Обязательства по оплате по настоящему договору считаются исполненными после внесения Арендатором арендной платы в полном объеме за период, установленный пунктом 3.5 настоящего договора. При внесении Арендатором арендной платы не в полном объеме, установленном пунктом 3.5 настоящего договора, обязательства по настоящему договору считаются неисполненными.

Датой исполнения обязательств по внесению арендной платы является дата поступления арендной платы в бюджет муниципального образования.

3.9. Задаток в размере 9 193 (Девять тысяч сто девяносто три) рублей 50 копеек, уплаченный при подаче заявления на участие в аукционе засчитывается в сумму арендной платы.

IV. Права и обязанности Сторон

4.1. Арендодатель имеет право:

4.1.1. Досрочно расторгнуть настоящий договор в порядке и в случаях, предусмотренных действующим законодательством и настоящим договором, в том числе при:

- использовании Земельного участка способами, приводящими к его порче;
- использовании Земельного участка не в соответствии с видом его разрешенного использования;
- использовании Земельного участка не в соответствии с его целевым назначением;
- неиспользовании/неосвоении Земельного участка в течение 1 года;
- невнесении арендной платы либо внесении не в полном объеме более чем 2 (два) периода подряд;
- в случае неподписания арендатором дополнительных соглашений к настоящему договору о внесении изменений, указанных в п. 4.1.3;
- в случае нарушения п.4.5.;
- нахождения Арендатора в любой стадии процедуры банкротства (наблюдения, финансового оздоровления, внешнего управления, конкурсного производства);

- в случае осуществления Арендатором самовольной постройки на Земельном участке.

4.1.2. На беспрепятственный доступ на территорию Земельного участка с целью его осмотра на предмет соблюдения условий настоящего договора.

4.1.3. Вносить в настоящий договор необходимые изменения и дополнения в случае внесения таковых в действующее законодательство Российской Федерации, законодательство Московской области.

4.1.4. На возмещение убытков, причиненных ухудшением качества Земельного участка и экологической обстановки в результате хозяйственной деятельности Арендатора, а также по иным основаниям, предусмотренным законодательством Российской Федерации, законодательством Московской области.

4.1.5. Изъять Земельный участок в порядке, установленном действующим законодательством Российской Федерации, законодательством Московской области.

4.1.6. Обратиться в суд за взысканием задолженности по арендной плате после однократного неисполнения Арендатором обязанности по внесению арендной платы в полном объеме за период, установленный пунктом 3.4 настоящего договора.

4.2. Арендодатель обязан:

4.2.1. Передать Арендатору Земельный участок по акту приема-передачи в день подписания настоящего договора.

4.2.2. Не чинить препятствия Арендатору в правомерном использовании (владении и пользовании) Земельного участка.

4.2.3. Не вмешиваться в хозяйственную деятельность Арендатора, если она не противоречит условиям настоящего договора и действующего законодательства Российской Федерации, законодательства Московской области, регулирующего правоотношения по настоящему договору.

4.2.4. В письменной форме в пятидневный срок уведомлять Арендатора об изменении реквизитов, указанных в пункте 3.4 настоящего договора, а также об изменении ИНН, КПП, почтового адреса, контактного телефона.

4.3. Арендатор имеет право:

4.3.1. Использовать участок на условиях, установленных настоящим договором, исходя из вида деятельности, разрешенного использования и целевого назначения Земельного участка.

4.3.2. Возводить с соблюдением правил землепользования и застройки здания, строения, сооружения в соответствии с целью, указанной в п. 1.1. и 1.3 настоящего договора, его разрешенным использованием с соблюдением требований градостроительных регламентов и иных правил и норм.

4.4. Арендатор обязан:

4.4.1. Использовать участок в соответствии с целью и условиями его предоставления.

4.4.2. При досрочном расторжении настоящего договора или по истечении его срока все произведенные без разрешения Арендодателя на Земельном участке улучшения передать Арендодателю безвозмездно.

4.4.3. Не допускать действий, приводящих к ухудшению качественных характеристик арендуемого участка и прилегающих к нему территорий, экологической обстановки местности, а также к загрязнению территории.

4.4.4. Обеспечивать Арендодателю, органам муниципального и государственного контроля свободный доступ на участок, специально выделенные части участка, в расположенные на участке здания и сооружения.

4.4.5. Выполнять условия эксплуатации городских подземных и наземных коммуникаций, сооружений, дорог, проездов и т.п. и не препятствовать их ремонту и обслуживанию (в случае если такие расположены на земельном участке).

4.4.6. В десятидневный срок со дня изменения своего наименования (для юридических лиц), местонахождения (почтового адреса) и контактного телефона письменно сообщить о таких изменениях Арендодателю

4.4.7. Не нарушать права других землепользователей, а также порядок пользования водными, лесными и другими природными объектами.

4.4.8. Осуществлять мероприятия по охране земель, установленные действующим законодательством Российской Федерации, законодательством Московской области

4.4.9. Ежемесячно и в полном объеме уплачивать причитающуюся Арендодателю арендную плату и по требованию Арендодателя представлять копии платежных документов, подтверждающих факт оплаты арендной платы.

4.4.10. В случае получения уведомления от Арендодателя, согласно п. 4.2.4 настоящего договора перечислять арендную плату по реквизитам, указанным в уведомлении.

4.4.11. Передать участок Арендодателю по Акту приема-передачи в течение пяти дней после окончания срока действия настоящего договора.

4.4.12. Использовать Земельный участок в соответствии с требованиями:

- Водного кодекса Российской Федерации;

- санитарных правил и нормативов «Зоны санитарной охраны источников водоснабжения и водопроводов питьевого назначения. СанПиН 2.1.4.1110-02», утвержденных постановлением Главного государственного санитарного врача Российской Федерации от 14.03.2002 № 10;

- Решения Исполкома Моссовета и Мособлисполкома от 17.04.1980 № 500-1143 «Об утверждении проекта установления красных линий границ зон санитарной охраны источников водоснабжения г. Москвы в границах ЛПЗП»;

- постановления СНК РСФСР от 04.09.1940 № 696 «О санитарной охране канала Москва - Волга как источника водоснабжения г. Москвы»;

- постановления СНК РСФСР от 23.05.1941 № 355 «О санитарной охране Московского водопровода и источников его водоснабжения».

4.5. Арендатор не вправе уступать права и осуществлять перевод долга по обязательствам, возникшим из договора. Обязательства по договору должны быть исполнены Арендатором лично.

V. Ответственность Сторон

5.1. За нарушение условий настоящего договора стороны несут ответственность в соответствии с действующим законодательством и настоящим договором.

5.2. По требованию Арендодателя настоящий договор аренды может быть досрочно расторгнут судом в случаях, указанных в п. 4.1.1 настоящего договора.

Арендодатель вправе требовать досрочного расторжения настоящего договора только после направления Арендатору письменной претензии о необходимости исполнения им обязательства в течение 30 дней с момента ее направления.

5.3. За нарушение сроков внесения арендной платы Арендатор уплачивает Арендодателю пени в размере 0,05% от неуплаченной суммы за каждый день просрочки.

VI. Рассмотрение споров

6.1. Все споры и разногласия, которые могут возникнуть между Сторонами, разрешаются путем переговоров.

6.2. При невозможности урегулирования спорных вопросов в процессе переговоров споры подлежат рассмотрению в Арбитражном суде Московской области.

VII. Изменение условий договора

7.1. Изменения и дополнения к условиям настоящего договора действительны при условии, что они оформлены в письменном виде и подписаны уполномоченными представителями сторон по настоящему договору в форме дополнительного соглашения, которое является неотъемлемой частью настоящего договора/и подлежит регистрации в установленном порядке (для договоров, заключенных на срок более 1 года).

7.2. Изменение вида разрешенного использования Земельного участка не допускается.

VIII. Дополнительные и особые условия договора

8.1. О форс-мажорных обстоятельствах каждая из сторон обязана немедленно известить другую. Сообщение должно быть подтверждено документом, выданным уполномоченным на то государственным органом. При продолжительности форс-мажорных обстоятельств свыше 6 (шести) месяцев или при неустранении последствий этих обстоятельств в течение 6 месяцев стороны должны встретиться для выработки взаимоприемлемого решения, связанного с продолжением настоящего договора.

8.2. Расходы по государственной регистрации настоящего договора, а также изменений и дополнений к нему возлагаются на Арендатора.

8.3. Настоящий договор аренды составлен в трех экземплярах, имеющих равную юридическую силу, по одному для каждой из Сторон и для органа, осуществляющего государственную регистрацию.

IX. Приложения

К настоящему договору прилагается и является его неотъемлемой частью:

- Протокол проведения торгов (приложение 1).
- Расчет арендной платы (приложение 2).
- Акт приема-передачи земельного участка (приложение 3).

X. Адреса, реквизиты и подписи Сторон

Арендодатель:

Администрация Дмитровского
муниципального района Московской
области г. Адрес: Дмитров, ул. Советская, д. 2
ИНН 5007007212
КПП 500701001

Арендатор:

Адрес:

ИНН

Председатель Комитета по управлению
Имуществом Администрации Дмитровского
городского округа

_____ Г.В. Куракина _____

Расчет арендной платы за земельный участок

1. Годовая арендная плата за земельный участок определяется в соответствии с Протоколом.

п/п	S , кв. м	ВРИ	Годовая арендная плата, руб.

2. Годовая арендная плата за земельный участок составляет _____ рублей, а сумма ежемесячного платежа:

	Арендная плата (руб.)
Месяц	
Месяц*	

*указывается сумма платежа за неполный период с обязательным указанием неполного периода.

Подписи сторон

Арендодатель:

_____ М.П.

Арендатор:

_____ М.

АКТ
приема-передачи земельного участка

Комитет по управлению имуществом Администрации Дмитровского городского округа Московской области, свидетельство о внесении записи в Единый государственный реестр юридических лиц за основным государственным регистрационным номером 1035001608883, выдано Инспекцией Федеральной налоговой службы по г. Дмитрову Московской области 15.11.1991г., ИНН 5007009731, КПП 500701001, именуемый в дальнейшем "**Арендодатель**", в лице Председателя Комитета **Куракиной Галины Валентиновны**, действующей на основании Положения о Комитете по управлению имуществом Администрации Дмитровского городского округа Московской области, с одной стороны, и _____ (ОГРН _____, ИНН/КПП _____ / _____), юридический адрес: _____, в лице _____, действующей на основании _____, с другой стороны, именуемое в дальнейшем "Арендатор", при совместном упоминании именуемые в дальнейшем "Стороны", на основании _____ составили настоящий акт приема-передачи к настоящему договору аренды земельного участка № _____ от _____._____ о нижеследующем.

1. Арендодатель передал, а Арендатор принял во временное владение и пользование за плату земельный участок площадью _____ кв.м., с кадастровым номером № _____, категория земель - **земли населенных пунктов**, с видом разрешенного использования: _____, расположенный по адресу: _____ (далее по тексту — Земельный участок).

2. Переданный Земельный участок на момент его приема-передачи находится в состоянии, удовлетворяющем Арендатора.

4. Арендатор претензий к Арендодателю не имеет.

Подписи Сторон

Арендодатель:

Арендатор:

_____ М.П.

_____ М.П.

СХЕМА ПРОЕЗДА

Московская область, Красногорский район, п/о Путилково, 69-й км МКАД,
 ООК ЗАО «Гринвуд», стр. 17, 5 этаж, ГКУ «РЦТ».



ПРОШИТО И
ПРОНУМЕРОВАНО

_____ ЛИСТОВ

Исп. _____

**ЛИСТ СОГЛАСОВАНИЯ
ИЗВЕЩЕНИЯ О ПРОВЕДЕНИИ АУКЦИОНА № АЗ-ДМ/19-1253**

Управление реализации
земельных прав

Отдел финансово-экономической
деятельности и государственных
закупок

Правовое управление

Первый заместитель директора

Директор

**СОГЛАСОВАНИЕ
ИЗВЕЩЕНИЯ О ПРОВЕДЕНИИ АУКЦИОНА**

_____ /

_____ /

_____ /

_____ /

Исполнитель
